Saint Patrick's Way Wanderurlaub — 6 Tage (Armagh nach Hilltown)

Pilgerweg durch Kanallandschaften bis zu den Ausläufern der Mourne Mountains.

DAUER	WANDERTAGE	GESAMTDISTANZ	SCHWIERIGKEIT
6 Tage	4	87.6 km	Moderate

Ab

€755

pro Person

Buchen oder anfragen unter

walkingholidayireland.com/walking-tours

Aktuelle Preise auf der Website

Über diese Tour

Wandern Sie den Saint Patrick's Way Teil A — 84 km von Armagh durch die Kanallandschaft und Carlingford Lough bis zu den Ausläufern der Mourne Mountains bei Hilltown. 5 Nächte, Pilgerpass.

Tour-Highlights

- **Armagh — Irlands kirchliche Hauptstadt**
  Die Pilgerreise beginnt am Navan Centre & Fort (Eamhain Mhacha, die eisenzeitliche Hauptstadt von Ulster) und den beiden Kathedralen von Armagh. Holen Sie sich Ihren Pilgerpass für die zehn Stempel entlang der Route.

- **The Newry Canal Towpath**
  Tag 3 folgt dem westlichen Ufer des Newry Canal — Irlands ältester Scheitelhaltungskanal, eröffnet 1742. Schleusen, restaurierte Brücken, Eisvögel und Reiher. Flach und geschützt — der Abschnitt von Scarva nach Poyntzpass ist der schönste.

- **Carlingford Lough**
  Tag 4 folgt dem Ufer des Carlingford Lough — die Cooley Mountains erheben sich jenseits des Wassers in der Republik, die Mournes bauen sich voraus auf.

- **In die Mourne Foothills**
  Tag 5 führt Sie sanft durch den Kilbroney Forest hinauf und weiter über das offene Moorland des Mourne Way bis nach Hilltown – ein Hochlanddorf mit acht Pubs auf einer einzigen Straße, ein Erbe der Schmuggler des 18. Jahrhunderts.

Für wen ist diese Tour?

Ihr Fitnessniveau
Mittelschwer. Die ersten drei Wandertage sind sanft bis leicht – Landstraßen, Kanalleinpfad und Küstenweg. Tag 5 (Rostrevor nach Hilltown) steigt in die Ausläufer der Mourne Mountains und ist der anspruchsvollste Tag. Keine exponierte Hochgebirgswanderung. Gute Wanderschuhe und eine Regenjacke sind ausreichend.

Der richtige Reisetyp
Sie möchten das kulturelle Erbe, die Kanallandschaft und den Zugang zu den Mourne Mountains erleben, ohne sich auf die hochalpine Überquerung einzulassen. Bestens geeignet für einen ersten Wanderurlaub oder für Pilger, die die südliche Hälfte der Route als eigenständige Reise erwandern möchten.

Tagesetappen

TAG 1

Ankunft in Armagh — Navan Fort und Stadterbe

Übernachtung: Armagh

Navan Centre and Fort, die beiden Kathedralen von Armagh, Georgian Mall. Holen Sie sich Ihren Pilgerpass und den ersten Stempel. Die Pilgerreise beginnt.

TAG 2

Armagh to Scarva

Wanderung: SPW Armagh to Scarva (Sinton's at the Bridge) (30 km) · Übernachtung: Scarva

ROUTE 30 km · 221 m Anstieg · Challenging

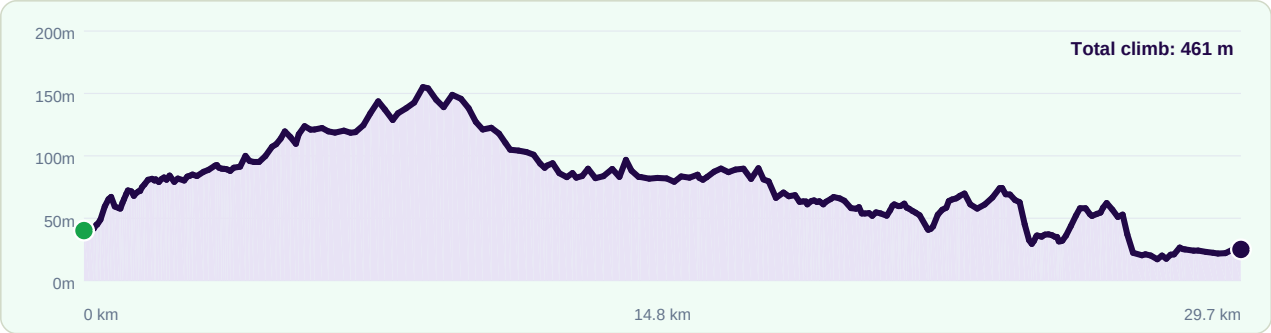

29 km · 7–9 hours · Sanft gewellte Drumlin-Landschaft

Südwärts durch die grünen Drumlins von County Armagh. Heckengesäumte Wege, ruhige Bauernhöfe, sanfter Anstieg. Scarva – ein malerisches Kanaldorf – erwartet Sie mit Ihrem Passstempel.

TAG
3

Scarva to Newry

Wanderung: SPW Scarva To Newry (19.3 km) · Übernachtung: Newry

ROUTE 19.3 km · 18 m Anstieg · Easy

20 km · 4–5 Stunden · Kanaltrechelweg

Flach und friedlich entlang Irlands ältestem Kanal. Vogelwelt, Schleusenwärterhäuschen, Kaufmannsgeschichte. Kommen Sie in Newry mit reichlich Energie an — sparen Sie sie für morgen auf.

TAG
4

Newry to Rostrevor

Wanderung: SPW Newry To Rostrevor (20.2 km) · Übernachtung: Rostrevor

ROUTE 20.2 km · 362 m Anstieg · Moderate

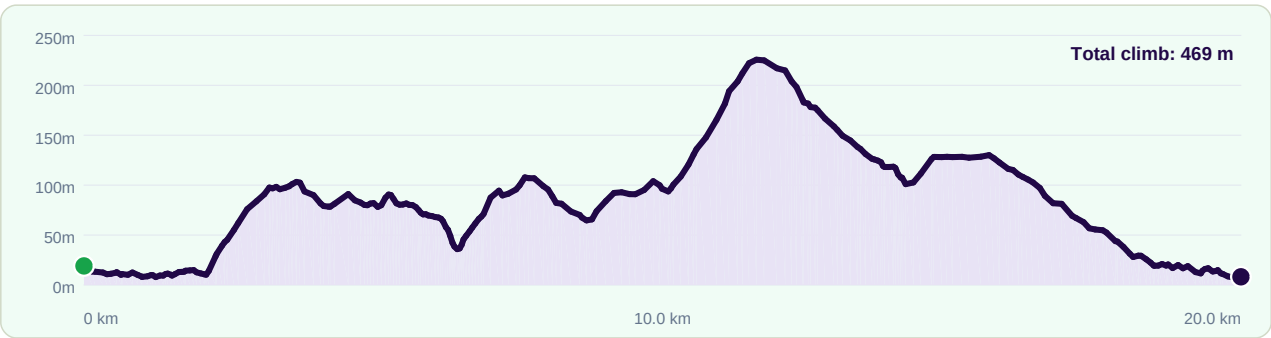

15 km · 3–4 Stunden · Küstenweg oberhalb von Carlingford Lough

Bewusst kurzer Tag – Sie sparen Ihre Kräfte für die morgige Bergüberquerung. Sanfter Anstieg von Newry, dann entlang Carlingford Lough nach Rostrevor. Kilbroney Forest Park. Ruhen Sie sich aus, essen Sie gut, bereiten Sie sich vor.

TAG
5

Rostrevor to Hilltown

Wanderung: SPW Rostrevor To Hilltown (18.1 km) · Übernachtung: Hilltown

ROUTE 18.1 km · 450 m Anstieg · Moderate

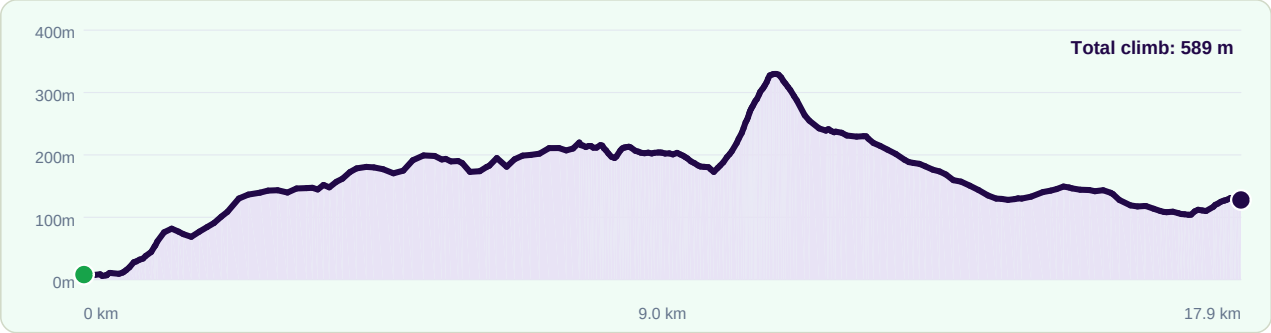

18 km · 5–6 Stunden · Mourne-Ausläufer

Die eigentlichen Mournes beginnen heute. Die Route verlässt Rostrevor durch den Kilbroney Forest Park, steigt in die Nadelwälder hinauf und führt hinaus auf offenes Moorland, das sich an den Ausläufern von Slieve Martin und Tievedockaragh entlangzieht. Oberhalb der Baumgrenze folgt der Weg dem Mourne Way vorbei am Yellow Water River — manchmal exponiert, immer mit Blick auf die hohen Mournes, die sich nach Osten öffnen. Der Abstieg führt Sie nach Hilltown, einem Hochlanddorf am River Bann mit acht Pubs an der Hauptstraße — ein Erbe der Schmuggler des 18. Jahrhunderts, die hier ihre Schmuggelware aufteilten.

TAG
6

Abreise von Hilltown

Ein Morgen in Hilltown. Ruhige Straße, acht Pubs, der River Bann – ein echtes Mourne-Dorf. Transfer weiter nach Belfast oder Dublin, oder erweitern Sie Ihre Pilgerreise mit unserem 9-Tage-Gesamtstrecke-Paket, um über die hohen Mournes nach Newcastle und weiter nach Downpatrick zu wandern, wo Saint Patrick begraben liegt.

Bereit für Irland?

Alle Touren sind individuelle Wanderreisen mit handverlesenen Unterkünften, täglichem Gepäcktransfer, detaillierten Routenbeschreibungen und GPX-Dateien — dazu unsere persönliche Betreuung während Ihrer gesamten Wanderung. Termine und Gruppengrößen sind flexibel — fragen Sie einfach.

Inklusive

- ✓ Accommodation: Welcoming en-suite B&B rooms
- ✓ Breakfast: Full Irish breakfast every morning
- ✓ Luggage Transfer: Daily transfer of your main bag between accommodations
- ✓ Personalised Itinerary and route app for your smart phone that keeps you on the trail at all times.
- ✓ Support: 24/7 emergency support throughout your holiday
- ✓ Pre-Departure Pack: Information pack sent before you travel, so you know exactly what to expect

Nicht inklusive

- ✗ Flights: Travel to Ireland is not included
- ✗ Insurance: You'll need travel and walking holiday insurance
- ✗ Meals: Lunches and dinners are not included (though we'll recommend great local spots)



Kontakt

E-Mail:info@walkingholidayireland.com

Web:walkingholidayireland.de

Diese Tour:walkingholidayireland.de/wandertouren/saint-patricks-way-SNI-SP-6D

FROM

€755

per person

See website for current rates