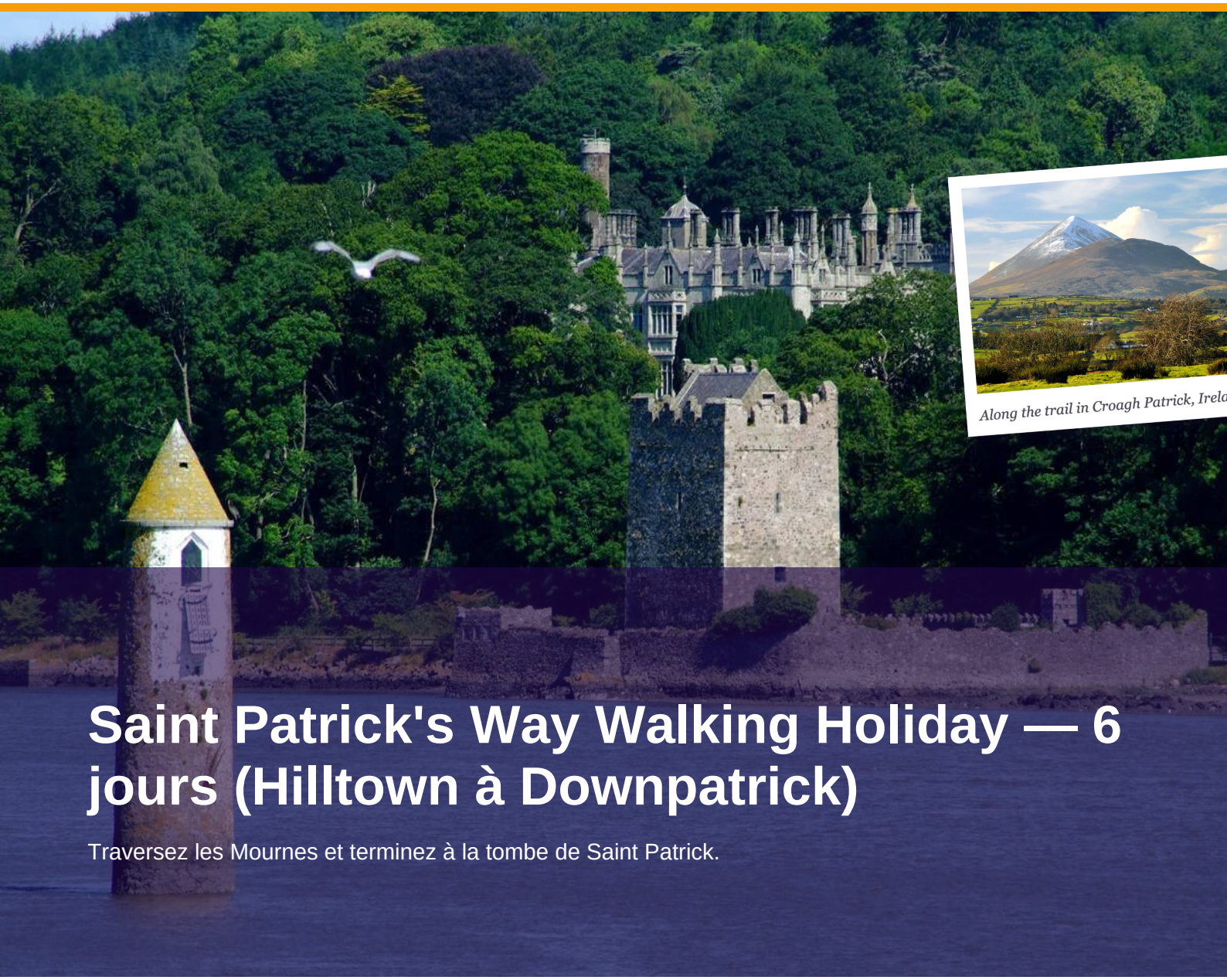

Saint Patrick's Way Walking Holiday — 6 jours (Hilltown à Downpatrick)

Traversez les Mournes et terminez à la tombe de Saint Patrick.

DURÉE	JOURS DE MARCHE	DISTANCE TOTALE	NIVEAU
6 jours	3	57.2 km	Moderate

À partir de

€755

par personne

Réserver ou se renseigner sur

walkingholidayireland.com/walking-tours

Voir le site pour les tarifs actuels

À propos de cette randonnée

Randonnez dans les Mournes de Hilltown à Newcastle, profitez d'une journée de repos au pied du Slieve Donard, puis achevez le pèlerinage le long de la côte jusqu'à la tombe de Saint Patrick à Downpatrick. 5 nuits, 3 jours de randonnée, Certificat de Pèlerin.

Points forts

- **The Mourne Mountains Crossing**
  Le jour 2 est le moment phare : 26 km depuis Hilltown à travers les Mournes occidentales jusqu'à Newcastle. Landes de bruyère, sommets de granit, Tollymore Forest Park, et une arrivée où les montagnes plongent vers la mer.

- **Jour de repos à Newcastle**
  Une journée complète à Newcastle au pied de Slieve Donard — le plus haut sommet d'Irlande du Nord. Plage, port, promenade victorienne.

- **Murlough Nature Reserve**
  Le jour 4 vous conduit à travers la Murlough National Nature Reserve — la première réserve naturelle d'Irlande, un système de dunes de sable vieux de 6 000 ans géré par le National Trust. Oyats, oiseaux échassiers, vues sur les Mournes.

- **Saint Patrick's Grave**
  La dernière journée se termine à Down Cathedral et au rocher qui marque la tombe de Saint Patrick. Présentez votre Passeport du Pèlerin tamponné au Saint Patrick Centre pour recevoir votre Certificat d'Accomplissement.

Pour qui ?

Votre niveau de forme physique
Modéré, avec une journée de montagne exigeante. Le jour 2 — Hilltown à Newcastle — fait 26 km à travers les contreforts exposés des Mourne avec 743 m de dénivelé cumulé. Vous aurez besoin de chaussures de randonnée adaptées, de vêtements imperméables et de l'expérience nécessaire pour marcher en terrain montagneux pendant une journée complète. Les deux autres journées de marche sont plus courtes et plus faciles.

Le type de voyageur idéal
Vous souhaitez vivre l'étape en montagne et l'arrivée du pèlerin sans vous engager sur les 9 jours complets depuis Armagh.

Programme jour par jour

JOUR 1

Arrivée à Hilltown

Nuit: Hilltown

Arrivée à Hilltown, la porte d'entrée des hauteurs des Mournes — huit pubs sur la rue principale et les hauts sommets s'élevant à l'est. Installez-vous dans votre B&B, récupérez vos notes de route et votre Passeport du Pèlerin, puis descendez jusqu'à la River Bann s'il reste de la lumière. Soirée tranquille, coucher tôt — demain vous traverserez les Mournes.

JOUR 2

Hilltown to Newcastle — Mourne Mountains

Marche: SPW Hilltown to Newcastle (26 km) · Nuit: Newcastle

ROUTE 26 km · 521 m de dénivelé · Challenging

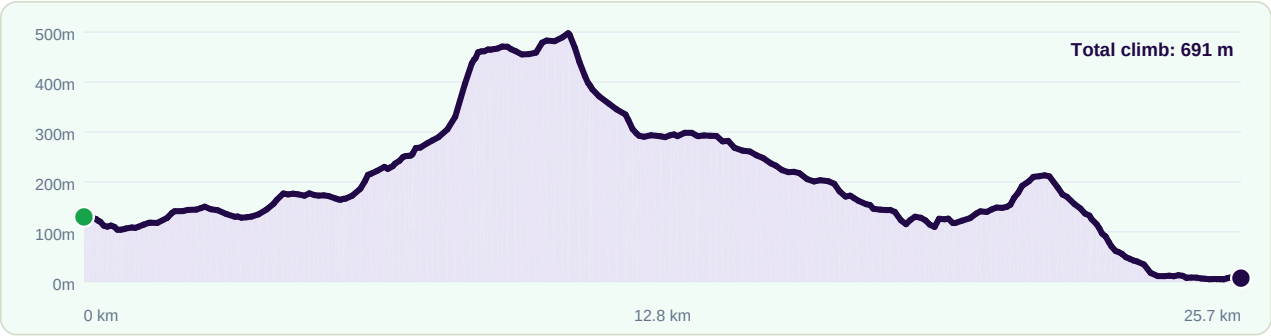

26 km · 7–9 hours · Mourne foothills + Tollymore Forest

The big day. From Hilltown the trail follows the Mourne Way along the northern foothills of the high Mournes — Slieve Bearnagh, Slieve Commedagh, Slieve Donard rising in the distance. The route contours rather than summits, but the exposure and the views are real. The second half drops into Tollymore Forest Park, an 18th-century demesne of stone bridges, ancient oaks and stepping-stone river crossings (a Game of Thrones filming location). Down through the park to Newcastle — where the Mountains of Mourne sweep down to the sea.

JOUR 3

Jour de repos à Newcastle

Nuit: Newcastle

Une journée de repos bien méritée au pied de Slieve Donard. La plage est à vous. Promenez-vous le long de la promenade victorienne, visitez le port, savourez de bons repas. Si vos jambes sont vaillantes, le sentier qui mène à Slieve Donard (850 m, le plus haut sommet d'Irlande du Nord) part du front de mer — 9 km aller-retour, la plus belle vue d'Ulster. Sinon, asseyez-vous et laissez les Mournes vous tenir compagnie.

JOUR
4

Newcastle to Dundrum

Marche: SPW Newcastle To Dundrum (6.7 km) · Nuit: Dundrum

ROUTE 6.7 km · 9 m de dénivelé · Easy

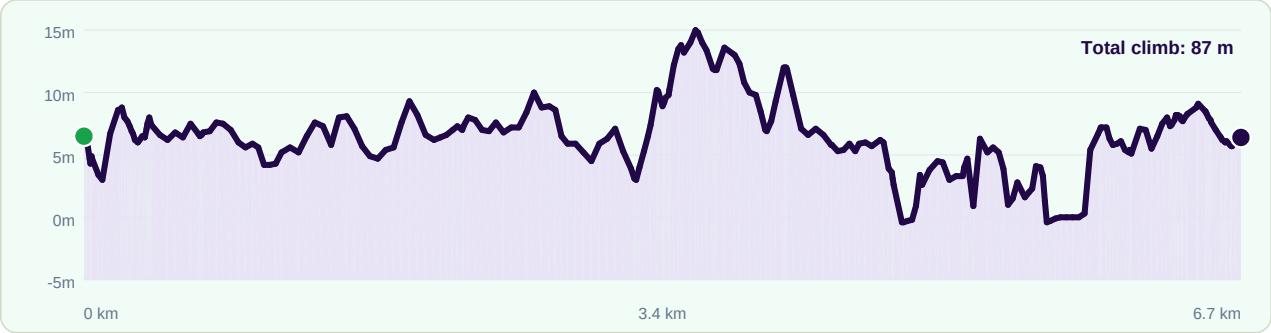

6.7 km · 2 hours · Coast and dunes

A short, easy recovery day. Past Royal County Down Golf Club and into Murlough National Nature Reserve — Ireland's first nature reserve, an ancient sand-dune system. Boardwalks thread between marram-grass dunes with views back to the Mournes. Into Dundrum village under the ruins of a 12th-century Norman castle; the village is known for its oyster and mussel beds, so eat seafood.

JOUR
5

Dundrum to Downpatrick — Saint Patrick's Grave

Marche: SPW Dundrum To Downpatrick (24.5 km) · Nuit: Downpatrick

ROUTE 24.5 km · 183 m de dénivelé · Challenging

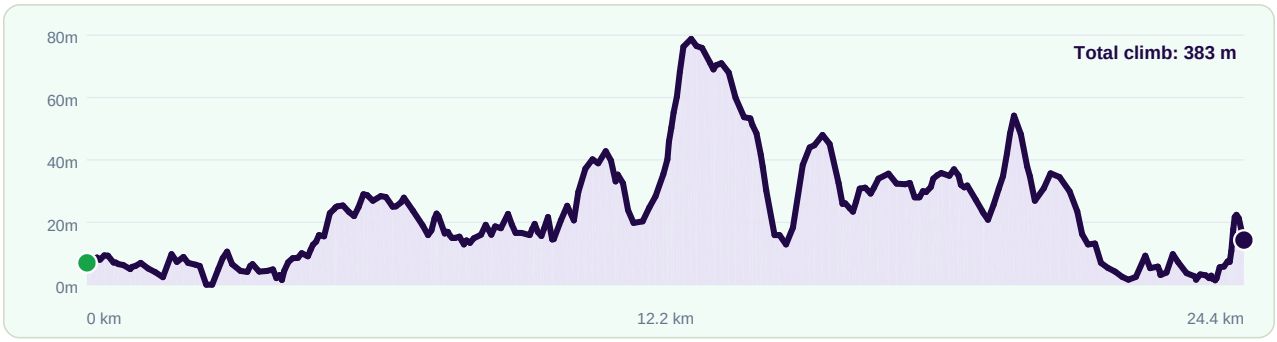

24,5 km · 6–7 heures · Chemin patrimonial à travers les sites patriciens

La dernière journée de pèlerinage. Sortie de Dundrum en passant devant les ruines du château normand, puis retour par la bordure des vasières de Murlough, avant de poursuivre vers le nord à travers le Strangford & Lecale AONB. L'itinéraire passe par Saul Church — l'emplacement de la première église de Saint Patrick en Irlande, une grange qui lui fut offerte par le chef Dichu en 432 — et Struell Wells, quatre puits sacrés anciens traditionnellement associés au saint. Le sentier monte vers Downpatrick jusqu'à Down Cathedral et le rocher marquant la tombe de Saint Patrick. Présentez votre passeport tamponné au Saint Patrick Centre pour recevoir votre Certificat d'Accomplissement. Le pèlerinage est accompli.

JOUR
6

Départ de Downpatrick

Une dernière matinée de pèlerin. Visitez la cathédrale de Down une dernière fois. Le Saint Patrick Centre, Struell Wells et Inch Abbey méritent chacun une heure si vous en avez le temps. Castle Ward — Winterfell dans Game of Thrones — se trouve à 15 minutes. Transfert vers Belfast ou Dublin, emportant avec vous votre certificat et vos souvenirs.

Prêt à marcher en Irlande ?

Chaque séjour est une randonnée en liberté avec hébergements sélectionnés, transfert quotidien des bagages, notes d'itinéraire détaillées et fichiers GPX — plus notre accompagnement personnel tout au long de votre marche. Dates et tailles de groupe flexibles — demandez-nous.

Inclus

- ✓ Accommodation: Welcoming en-suite B&B rooms
- ✓ Breakfast: Full Irish breakfast every morning
- ✓ Luggage Transfer: Daily transfer of your main bag between accommodations
- ✓ Personalised Itinerary and route app for your smart phone that keeps you on the trail at all times.
- ✓ Support: 24/7 emergency support throughout your holiday
- ✓ Pre-Departure Pack: Information pack sent before you travel, so you know exactly what to expect

Non inclus

- ✗ Flights: Travel to Ireland is not included
- ✗ Insurance: You'll need travel and walking holiday insurance
- ✗ Meals: Lunches and dinners are not included (though we'll recommend great local spots)



Contact

E-mail :info@walkingholidayireland.com

Web :walkingholidayireland.com/fr

Ce séjour :walkingholidayireland.com/fr/randonnees/saint-patricks-way-6-days-part-b

FROM

€755

per person

See website for current rates