Le Kerry Way Hiking Tour — 7 jours (Modéré)

Cinq jours de randonnée depuis Killarney vers l'Atlantique — Cahersiveen, Waterville et la côte des Skellig

DURÉE	JOURS DE MARCHE	DISTANCE TOTALE	NIVEAU
7 jours	5	100.1 km	Moderate

À partir de

€905

par personne

Réserver ou se renseigner sur

walkingholidayireland.com/walking-tours

Voir le site pour les tarifs actuels

À propos de cette randonnée

Un séjour de randonnée de sept jours sur le Kerry Way au départ de Killarney, traversant la Black Valley jusqu'à l'Atlantique — avec arrivée à Waterville sous les Skellig Islands. 100 km, niveau modéré.

Points forts

- **The Gap of Dunloe**
  Le jour 2 vous fait grimper hors de Killarney à travers le Gap of Dunloe — une vallée glaciaire bordée de cinq lacs, de parois montagneuses abruptes et dominée par les McGillycuddy's Reeks.

- **The Black Valley**
  La vallée habitée la plus reculée d'Irlande. Aucun signal mobile, aucun éclairage public. Randonner à l'entrée et à la sortie de cette vallée est ce qui se rapproche le plus du Kerry d'il y a un siècle.

- **Les îles Skellig à l'horizon**
  Jour 6 — Cahersiveen à Waterville — l'itinéraire s'élève au-dessus de Bolus Head et les îles Skellig apparaissent à l'horizon atlantique.

- **Chaplin's Waterville**
  La descente vers Waterville est longue, progressive et magnifique — le village apparaît lentement en contrebas tandis que le sentier rejoint la côte. Charlie Chaplin y amenait sa famille chaque été pendant des décennies.

Pour qui ?

Votre niveau de forme physique
Ce séjour convient aux randonneurs confirmés à l'aise avec des distances quotidiennes soutenues en terrain montagneux sur six jours de randonnée consécutifs. La plupart des étapes font 15 à 23 km ; le jour 6 (Cahersiveen à Waterville) est une étape plus longue d'environ 29 km — la journée de randonnée la plus exigeante de la semaine, avec un terrain exposé en altitude au-dessus de Bolus Head. Si vous avez déjà effectué des séjours de randonnée de plusieurs jours de niveau Modéré, le circuit de 7 jours représente la progression naturelle.

Le type de voyageur idéal
Vous recherchez l'expérience complète — montagnes de l'intérieur, vallées reculées et côte sauvage de l'Atlantique. Vous préférez mériter un panorama plutôt que d'y arriver directement.

Programme jour par jour

JOUR 1

Arrivée à Killarney

Nuit: Killarney

Le Kerry Way commence demain.

Arrivée à Killarney, capitale de la randonnée dans le Kerry. Récupérez vos carnets de route, cartes imperméables et dossier de départ auprès de votre hôte en B&B. Dîner en ville, coucher de bonne heure, et un moment de calme avec votre carte.

JOUR 2

Killarney to Black Valley

Marche: KW Killarney to Blackvalley via Gap of Dunloe (19.6 km) · Nuit: Black Valley

ROUTE 19.6 km · 259 m de dénivelé · Moderate · Killarney to Blackvalley

Une matinée à travers le Killarney National Park, puis une ascension par le Gap of Dunloe — cinq lacs glaciaires, des parois montagneuses abruptes, les Reeks au-dessus. La descente dans la Black Valley est soudaine et verdoyante.

La Black Valley possède un calme tel qu'on n'en trouve presque plus nulle part en Europe. Votre hôte en B&B vous attend.

JOUR
3

Black Valley to Glencar

Marche: KW Blackvalley to Glencar (18.8 km) · Nuit: Glencar

ROUTE 18.8 km · 563 m de dénivelé · Moderate · Blackvalley to Glencar

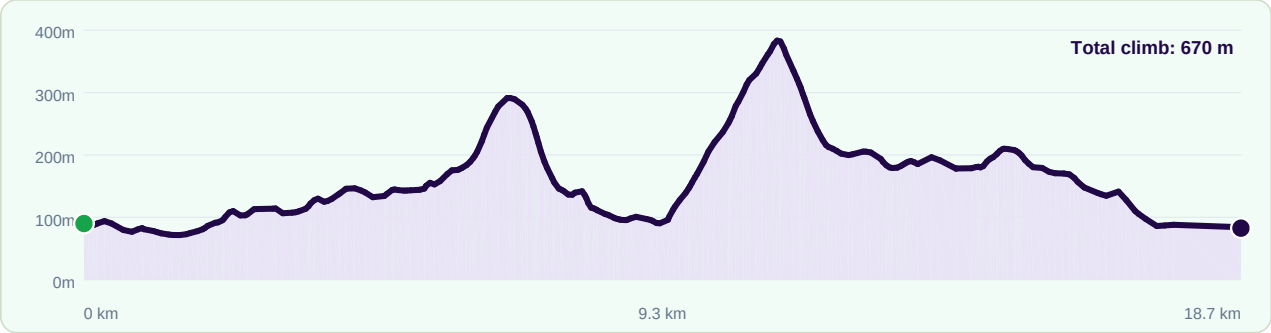

Par le col de Broaghnabinnia — le point culminant du Kerry Way — vous pénétrez dans un paysage de tourbières ouvertes et de pâturages à moutons. La longue descente vers Glencar traverse d'anciennes terres agricoles. Le Climbers Inn accueille et nourrit les randonneurs depuis plus d'un siècle.

JOUR
4

Glencar à Glenbeigh

Marche: Kerry Way Glencar to Glenbeigh (13.5 km) · Nuit: Glenbeigh

ROUTE 13.5 km · 429 m de dénivelé · Easy · Glencar to Glenbeigh

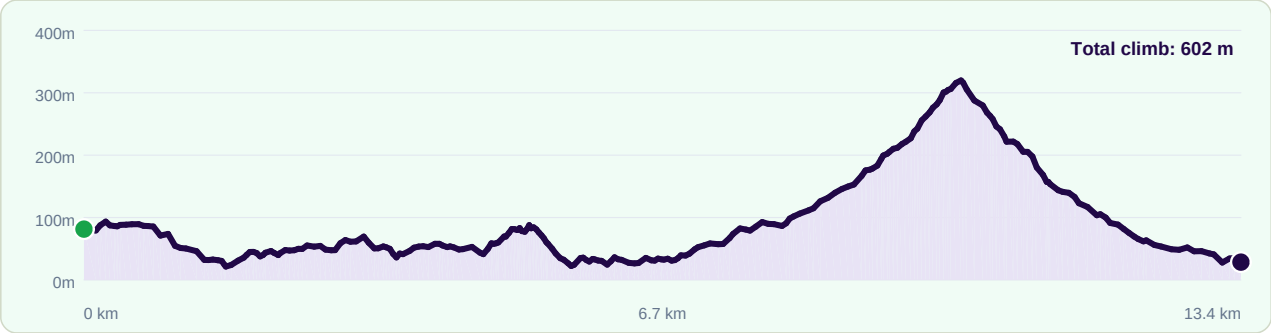

Vous grimpez hors de Glencar vers les versants ouverts de la montagne, avec la Dingle Peninsula de l'autre côté de l'eau. La descente vers Glenbeigh passe par Rossbeigh Strand — trois kilomètres de sable pâle s'enroulant dans Dingle Bay.

JOUR
5

Glenbeigh à Cahersiveen

Marche: KW Glenbeigh to Foilduff (19.6 km) · Nuit: Cahersiveen

ROUTE 19.6 km · 372 m de dénivelé · Moderate · Glenbeigh to Foilduff Community Centre

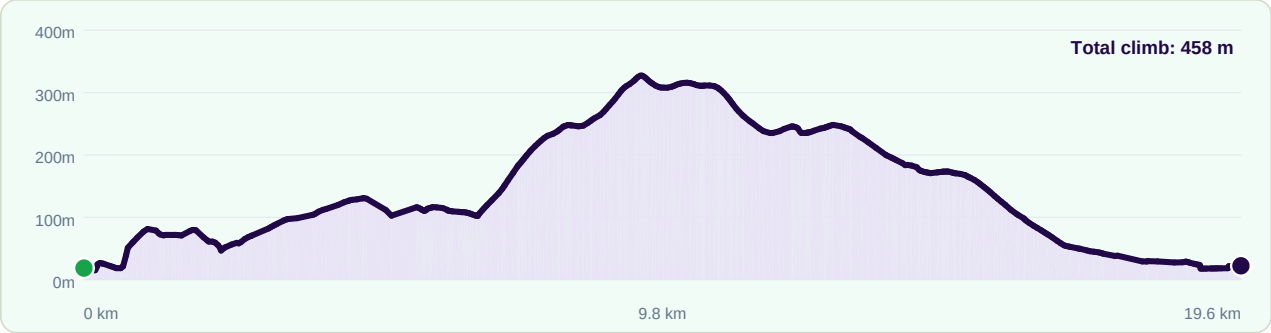

L'ancienne route des diligences grimpe depuis Glenbeigh vers les hautes tourbières, offrant une vue sur toute l'étendue de Dingle Bay au nord. L'itinéraire se termine à Foilduff, d'où un court transfert vous conduit à Cahersiveen — lieu de naissance de Daniel O'Connell, bourg de marché plein de caractère. Reposez-vous bien : demain vous attend la journée la plus mémorable du Kerry Way.

JOUR
6

Cahersiveen à Waterville

Marche: Kerry Way Cahersiveen to Waterville (23.5 km) · Nuit: Waterville

ROUTE 23.5 km · 759 m de dénivelé · Challenging · Foilduff to Waterville

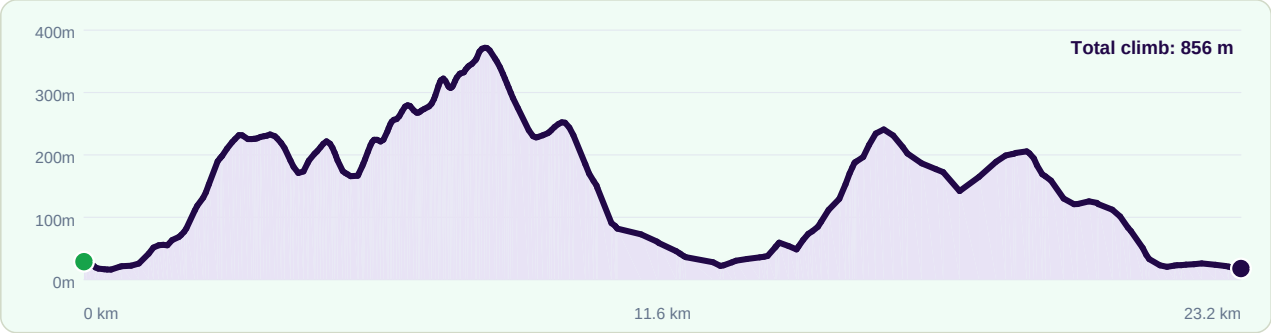

C'est le jour. L'étape la plus exigeante du parcours — et la plus mémorable. Vous partez de Cahersiveen et grimpez immédiatement dans les montagnes, le sentier s'élevant au-dessus de Bolus Head avec la côte atlantique du Kerry qui s'étend en contrebas.

À environ 400 mètres d'altitude, les Skellig Islands apparaissent à l'horizon occidental : Skellig Michael et Little Skellig, leurs silhouettes sombres se détachant sans équivoque sur l'Atlantique. Des moines ont bâti un monastère sur Skellig Michael au VIe siècle et y ont vécu pendant six cents ans. Vous comprendrez pourquoi ils l'ont choisi.

La descente vers Waterville est longue, progressive et magnifique. Charlie Chaplin y amenait sa famille chaque été pendant des décennies. Sa statue de bronze sur la place capture parfaitement l'esprit du lieu. Vous serez prêt à le rejoindre.

JOUR
7

Transfert vers Killarney et départ

Un dernier petit-déjeuner irlandais à Waterville, puis votre transfert prévu vers Killarney — environ deux heures le long de la route du Ring of Kerry. La suite de votre voyage est aisée : trains vers Dublin, bus vers Cork et Shannon, l'aéroport de Kerry à vingt minutes de Killarney.

La plupart des randonneurs songent déjà à la version de 8 jours — qui continue vers l'est le long de la côte depuis Waterville jusqu'à Caherdaniel, Sneem et Kenmare avant de revenir à Killarney à pied. Celle-ci vous permet de randonner un peu plus longtemps.

Ce qu'en disent nos randonneurs

*****

We were a bit anxious as it was our first self guided tour, but everything turned out to be very well organised, and all information was on the phone app provided with very user friendly interface.

Walks and views, we got great weather and views were breathtaking.

- Pawel P. - 2026

Prêt à marcher en Irlande ?

Chaque séjour est une randonnée en liberté avec hébergements sélectionnés, transfert quotidien des bagages, notes d'itinéraire détaillées et fichiers GPX — plus notre accompagnement personnel tout au long de votre marche. Dates et tailles de groupe flexibles — demandez-nous.

Inclus

- ✓ Accommodation: Welcoming en-suite B&B rooms
- ✓ Breakfast: Full Irish breakfast every morning
- ✓ Luggage Transfer: Daily transfer of your main bag between accommodations
- ✓ Personalised Itinerary and route app for your smart phone that keeps you on the trail at all times.
- ✓ Support: 24/7 emergency support throughout your holiday
- ✓ Pre-Departure Pack: Information pack sent before you travel, so you know exactly what to expect

Non inclus

- ✗ Flights: Travel to Ireland is not included
- ✗ Insurance: You'll need travel and walking holiday insurance
- ✗ Meals: Lunches and dinners are not included (though we'll recommend great local spots)

Along the trail — County Kerry, Ireland

Contact

E-mail :info@walkingholidayireland.com

Web :walkingholidayireland.com/fr

Ce séjour :walkingholidayireland.com/fr/randonnees/kerry-way-7-days-moderate

FROM

€905

per person

See website for current rates