



Along the trail in Dingle, Ireland

Dingle Way Wandelvakantie — 10 Dagen (Gemiddeld)

Tralee naar Castlegregory in een ontspannen tempo — volledig bewegwijzerd wandelpad met een rustdag in Dingle

DUUR

10 dagen

WANDELDAGEN

7

TOTALE AFSTAND

140 km

NIVEAU

Moderate

Vanaf

€1,125

per persoon

Boeken of aanvragen via

walkingholidayireland.com/walking-tours

Zie website voor actuele prijzen

Over deze tour

De volledige officiële Dingle Way in het meest ontspannen tempo dat wij aanbieden: Tralee naar Castlegregory over zeven wandeldagen, met een echte rustdag in Dingle town om te genieten van de muziek, de haven en de baai. De complete route zonder ook maar één sectie te hoeven haasten.

Hoogtepunten

- **De Volledige Route met Tijd om Adem te Halen**

Zeven wandeldagen plus een volledige rustdag in Dingle. De complete officiële Dingle Way — elke kilometer gelopen — in het tempo dat het werkelijk verdient.

- **Een Echte Rustdag in Dingle**

Dag 5 is van jou: dolfinboottocht, havenwandeling, lange lunch in een van de cafés, traditionele muziek 's avonds bij John Benny's of Dick Mack's. De meeste gasten worden op deze dag écht verliefd op Dingle.

- **Atlantische Oceaan aan Drie Zijden**

Zuidkust (Camp tot Dingle), westelijke punt (Slea Head tot Sybil Point), noordelijke kust (Cuas tot Cloghane tot Castlegregory). Mount Brandon — Ierlands op één na hoogste berg — in het hart van dit alles.

- **Acht Handmatig Geselecteerde Overnachtingen**

Tralee, Camp, Annascaul, twee opeenvolgende nachten in Dingle, Dunquin, Ballydavid, Cloghane, Castlegregory — elk dorp gedekt, elke B&B persoonlijk gekozen.

Voor wie is deze tour?

Wandelaars die tijd willen, niet alleen afstand.

Tien dagen, zeven wandeldagen, één volledige rustdag. Het tempo stelt je in staat om echt aan te komen op elke plek in plaats van er doorheen te trekken — en de rustdag in Dingle is precies de juiste hoeveelheid tijd om verliefd te worden op het havenstadje.

Stellen en vrienden die een echte vakantie willen met wandelen erin.

De 10-daagse is de versie waarbij het wandelen de reis ondersteunt in plaats van andersom. Er is ademruimte in het schema, de rustdag past zich aan wat je wilt doen, en de lange aankomst in Tralee plus ontspannen vertrektocht vormen samen een echte tiendaagse break.

Mensen die elke kilometer in een verstandig tempo willen lopen.

Zeven wandeldagen van 17–23 km op een duidelijk, goed gemarkeerd pad.

Dagprogramma

DAG

1

Aankomst in Tralee

Overnachting: Tralee

Aankomst in Tralee en installeer u in uw eerste accommodatie — de provinciehoofdstad van Kerry en het officiële startpunt van de Dingle Way. Tralee heeft trein- en busverbindingen vanuit Dublin, Cork en Limerick, het prachtige Tralee Town Park, en een breed scala aan restaurants en pubs.

Wij voorzien u van informatie over hoe u hier kunt komen met het openbaar vervoer in uw vertrekpakket — station Tralee ligt aan de hoofdspoorlijn Dublin–Tralee — of neem contact met ons op over privétransferopties vanaf Kerry Airport, Cork Airport of Shannon Airport.

Vanavond kunt u uitrusten. Morgen begint u met wandelen — bij het officiële startpunt bij de Blennerville Windmill aan de westelijke rand van de stad.

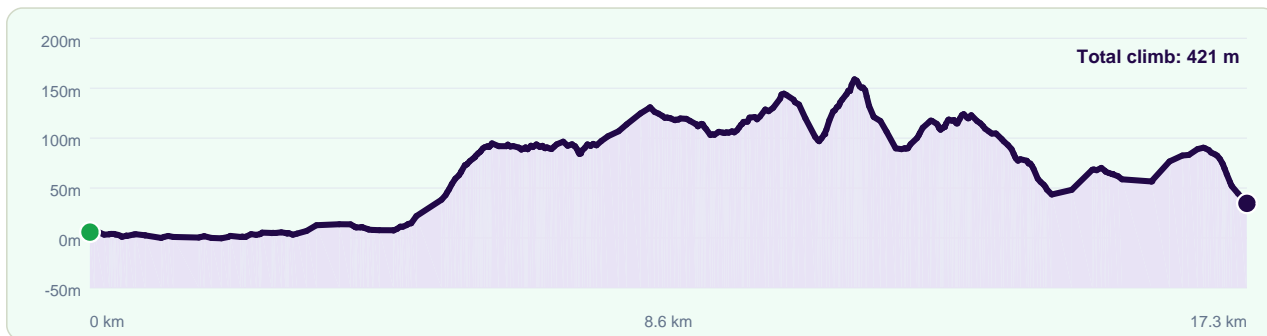
DAG

2

Tralee naar Camp

Wandeling: DW 1 Tralee to camp (17.3 km) · Overnachting: Camp

ROUTE 17.3 km · 421 m stijging · Moderate · Tralee to Camp



De officiële openingsdag van de Dingle Way. Vanaf de Blennerville Windmill aan de westelijke rand van Tralee volgt het pad de zuidelijke oever van Tralee Bay westwaarts door landbouwgrond naar Camp. Een rustige, afwisselende eerste dag — kust, actieve boerderijen, uitzicht op de bergen — waarmee je in het ritme kunt komen voordat de grotere dagen langs de zuidkust beginnen.

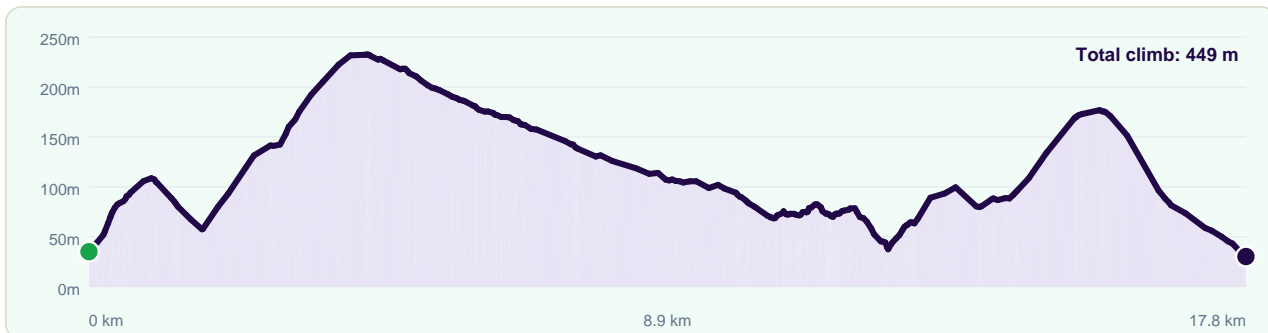
DAG

3

Camp naar Annascaul

Wandeling: DW 2 Camp naar annascaul (17.8 km) · Overnachting: Annascaul

ROUTE 17.8 km · 449 m stijging · Moderate



Westwaarts vanuit Camp door traditioneel schapenland naar Annascaul — het meest bekend als de thuisbasis van Antarctica-ontdekkingsreiziger Tom Crean en de legendarische South Pole Inn die hij opende bij zijn terugkeer.

DAG

4

Annascaul naar Dingle

Wandeling: DW 3 Annascaul to Dingle (22.5 km) · Overnachting: Dingle

ROUTE 22.5 km · 523 m stijging · Challenging · Annascaul to Dingle



De lange tocht naar het zuidwesten naar Dingle town — Ierland's meest geliefde havenstadje. Vanavond kun je een plekje vinden bij Dick Mack's, John Benny's of O'Sullivan's Courthouse voor live muziek bij je diner — en morgen hoef je nergens heen te wandelen.

DAG

5

Rustdag in Dingle

Overnachting: Dingle

Een volledige dag in Dingle zonder bagage in te pakken en zonder schema aan te houden. Een paar populaire manieren om de dag door te brengen:

Boottocht op Dingle Bay. De vaste dolfijnen van de haven zijn bekende verschijningen, en verschillende bootexploitanten verzorgen 's ochtends en 's middags tochten de baai op — rustig water, echte wilde dieren, een gemakkelijke manier om de haven vanaf het water te zien.

Wandeling naar An Daingean / Eask Tower. Een korte wandeling omhoog boven de stad geeft je een ansichtkaartachtig uitzicht over de haven en de Slieve Mish Mountains. De Eask Tower op de top dateert uit de 19e eeuw.

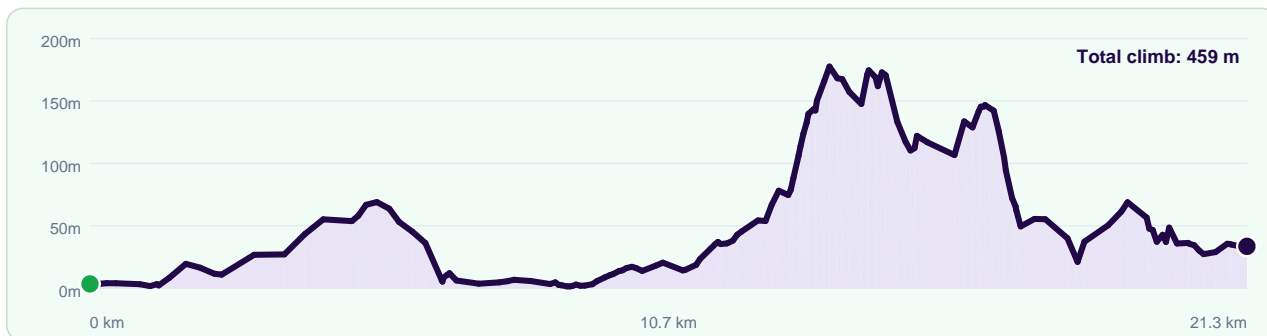
Lange lunch en een muziekmiddag. Dingle doet cafés, boekwinkels en traditionele muziek net zo goed als waar dan ook in Ierland. Snuffel door Dick Mack's lederwinkel-met-pub (ja, beide tegelijk), installeer je voor een middag in John Benny's, of maak een doelloze wandeling langs de haven.

DAG

6

Dingle to Dunquin (Slea Head)

Wandeling: DW 4 Dingle to Dunquin (21.3 km) · Overnachting: Dunquin

ROUTE 21.3 km · 459 m stijging · Moderate · Dingle to Dunquin


De prachtige Slea Head Drive te voet — bijenkorfhutten, ringforten, de Three Sisters kliffen, Coumeenoole Beach. Je eindigt in Dunquin, het meest westelijke dorp van Europa, met de Blasket Islands voor de kust.

DAG

7

Dunquin naar Ballydavid (Cuas Feohanagh)

Wandeling: DW 5 Dunquin to Cuas Feohanagh (22.8 km) · Overnachting: Ballydavid / Cuas

ROUTE 22.8 km · 296 m stijging · Moderate · DunquinDunquin to Cuas



De wildste etappe. Noordwaarts rond Sybil Point, vervolgens oostwaarts langs Smerwick Harbour onder de Three Sisters kliffen. Je eindigt in Ballydavid, een kleine vissershaven aan de voet van Mount Brandon.

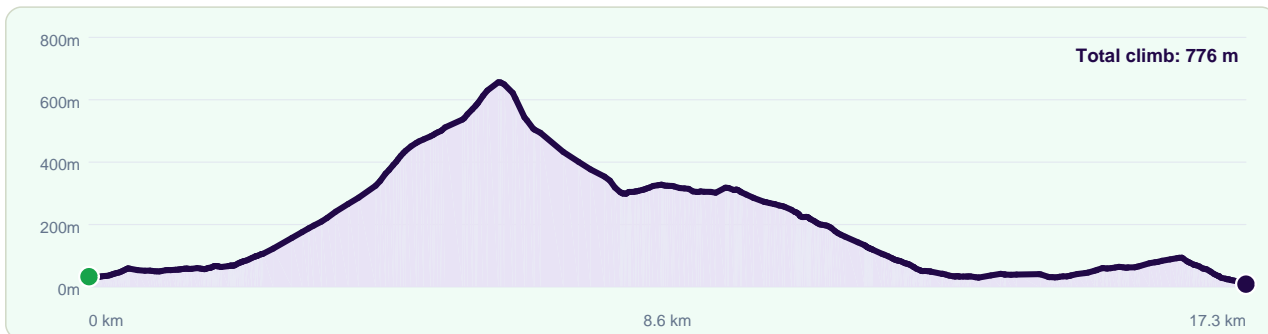
DAG

8

Cuas naar Cloghane

Wandeling: DW 6 Cuas to Cloghane (17.3 km) · Overnachting: Cloghane

ROUTE 17.3 km · 776 m stijging · Moderate · Cuas to Cloghane



De noordelijke oversteek onder de massa van Mount Brandon — Ierlands op een na hoogste berg. De afdaling kruist de lange lege boog van Fermoyle Strand aan Brandon Bay en eindigt bij Cloghane village.

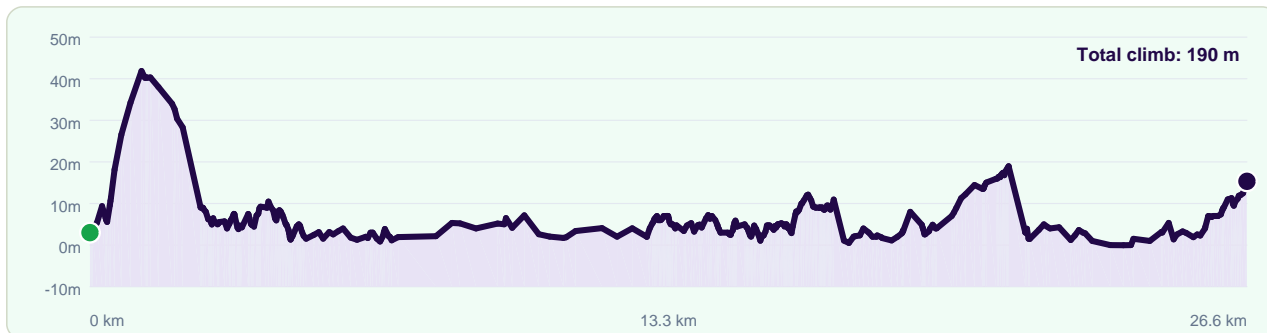
DAG

9

Cloghane naar Castlegregory

Wandeling: DW 7 Cloghane to camp (26.6 km) · Overnachting: Castlegregory

ROUTE 26.6 km · 190 m stijging · Challenging · Cloghane to Camp



Oostwaarts langs Brandon Bay naar Castlegregory — rustige landweggetjes, het lange open strand, kitesurfers in de baai, het schiereiland Maharees dat zich voor u uitstrekt in Tralee Bay. Vanavond is uw laatste nacht op de route.

DAG

10

Vertrek uit Castlegregory

Een ontspannen ochtend. Een laatste volledig lers ontbijt. Castlegregory ligt ongeveer 35 minuten rijden van het station van Tralee en een vergelijkbare rit naar Kerry Airport. We kunnen desgewenst een privétransfer voor de ochtend regelen.



Klaar voor Ierland?

Elke tour is een individuele wandelvakantie met zorgvuldig gekozen accommodaties, dagelijks bagagevervoer, uitgebreide routebeschrijvingen en GPX-bestanden — plus onze persoonlijke ondersteuning tijdens uw hele wandeling. Data en groepsgroottes zijn flexibel — vraag het ons gerust.

Inbegrepen

- ✓ Accommodation: Welcoming en-suite B&B rooms
- ✓ Breakfast: Full Irish breakfast every morning
- ✓ Luggage Transfer: Daily transfer of your main bag between accommodations
- ✓ Personalised Itinerary and route app for your smart phone that keeps you on the trail at all times.
- ✓ Support: 24/7 emergency support throughout your holiday
- ✓ Pre-Departure Pack: Information pack sent before you travel, so you know exactly what to expect

Niet inbegrepen

- ✗ Flights: Travel to Ireland is not included
- ✗ Insurance: You'll need travel and walking holiday insurance
- ✗ Meals: Lunches and dinners are not included (though we'll recommend great local spots)



Contact

E-mail: info@walkingholidayireland.com

Web: wandelvakantieerland.nl

Deze tour: wandelvakantieerland.nl/wandeltochten/dingle-way-SWA-DG-10M

FROM

€1,125

per person

See website for current rates