



Along the trail in Dingle, Ireland

# Randonnée sur le Dingle Way — 10 Jours (Modéré)

Tralee à Castlegregory à un rythme tranquille — sentier entièrement balisé avec un jour de repos à Dingle

DURÉE

**10 jours**

JOURS DE MARCHÉ

**7**

DISTANCE TOTALE

**140 km**

NIVEAU

**Moderate**

À partir de

**€1,125**

par personne

Réserver ou se renseigner sur

[walkingholidayireland.com/walking-tours](http://walkingholidayireland.com/walking-tours)

[Voir le site pour les tarifs actuels](#)

## À propos de cette randonnée

Le Dingle Way officiel complet au rythme le plus détendu que nous proposons : de Tralee à Castlegregory sur sept jours de randonnée, avec une véritable journée de repos à Dingle town pour profiter de la musique, du port et de la baie. Le circuit intégral sans précipiter la moindre étape.

### Points forts

- **L'intégralité du sentier avec le temps de respirer**

Sept jours de randonnée et une journée complète de repos à Dingle. Le Dingle Way officiel dans son intégralité — chaque kilomètre parcouru — au rythme qu'il mérite véritablement.

- **Une vraie journée de repos à Dingle**

Le jour 5 vous appartient : excursion en bateau pour observer les dauphins, promenade le long du port, long déjeuner dans l'un des cafés, musique traditionnelle en soirée chez John Benny's ou Dick Mack's.

- **L'Atlantique sur trois faces**

La côte sud (de Camp à Dingle), la pointe ouest (de Sleah Head à Sybil Point), le rivage nord (de Cuas à Cloghane jusqu'à Castlegregory). Mount Brandon — le deuxième sommet d'Irlande — au cur de tout cela.

- **Huit nuitées sélectionnées avec soin**

Tralee, Camp, Annascaul, deux nuits consécutives à Dingle, Dunquin, Ballydavid, Cloghane, Castlegregory — chaque village couvert, chaque B&B choisi personnellement.

### Pour qui ?

Pour les randonneurs qui recherchent le temps, pas seulement la distance.

Dix jours, sept jours de randonnée, une journée complète de repos. Le rythme vous permet de vraiment arriver dans chaque lieu plutôt que de simplement le traverser — et la journée de repos à Dingle représente exactement le temps qu'il faut pour tomber amoureux de cette ville portuaire.

Pour les couples et les amis qui souhaitent un véritable séjour avec de la randonnée.

La formule de 10 jours est la version où la randonnée sert le voyage plutôt que l'inverse.

## Programme jour par jour

JOUR

1

### Arrivée à Tralee

Nuit: Tralee

Arrivez à Tralee et installez-vous dans votre premier hébergement — le chef-lieu du comté de Kerry et le point de départ officiel du Dingle Way. Tralee dispose de liaisons ferroviaires et par bus depuis Dublin, Cork et Limerick, du charmant Tralee Town Park, et d'un large éventail de restaurants et de pubs.

Nous vous fournirons des informations sur la manière de vous y rendre en transports en commun dans votre dossier de voyage — la gare de Tralee se trouve sur la ligne principale Dublin–Tralee — ou contactez-nous pour connaître les options de transfert privé depuis Kerry Airport, Cork Airport ou Shannon Airport.

Ce soir, reposez-vous. Demain, vous commencez votre randonnée — au point de départ officiel près du Blennerville Windmill, à l'ouest de la ville.

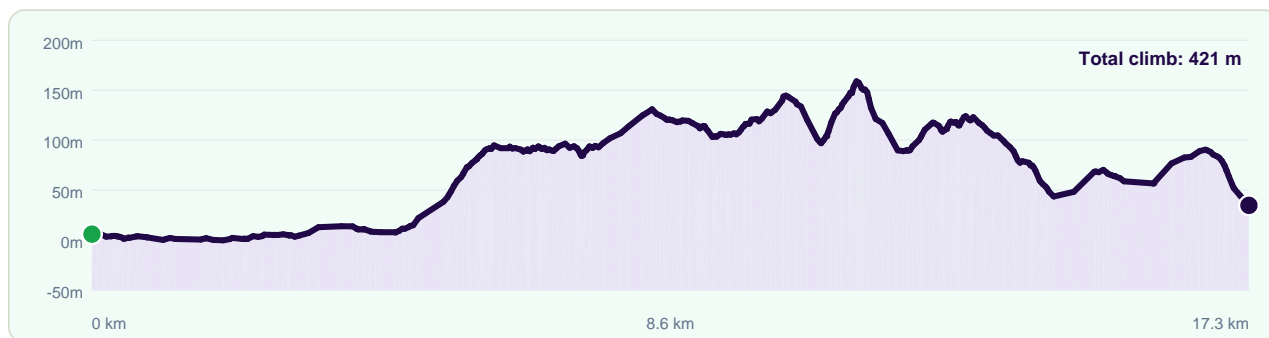
JOUR

2

### Tralee to Camp

Marche: DW 1 Tralee to camp (17.3 km) · Nuit: Camp

**ROUTE** 17.3 km · 421 m de dénivelé · Moderate · Tralee to Camp



La journée d'ouverture officielle du Dingle Way. Depuis le Blennerville Windmill à la périphérie ouest de Tralee, le sentier longe la rive sud de Tralee Bay en direction de l'ouest à travers les terres agricoles jusqu'à Camp. Une première journée douce et variée — côte, fermes en activité, vues sur les montagnes — qui vous permet de trouver votre rythme avant les grandes étapes de la côte sud.

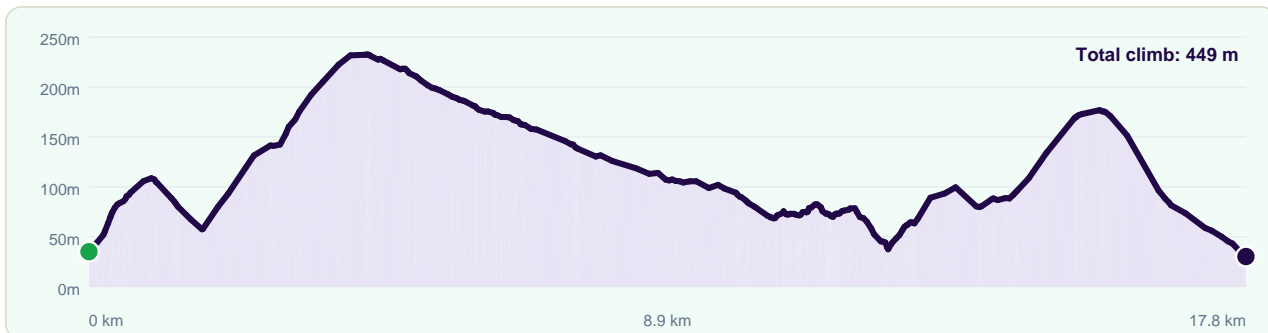
JOUR

3

## Camp à Annascaul

Marche: DW 2 Camp naar annascaul (17.8 km) · Nuit: Annascaul

**ROUTE** 17.8 km · 449 m de dénivelé · Moderate



Direction ouest depuis Camp à travers les terres traditionnelles d'élevage de moutons jusqu'à Annascaul — célèbre pour être le village natal de l'explorateur de l'Antarctique Tom Crean et du légendaire South Pole Inn qu'il ouvrit à son retour.

JOUR

4

## Annascaul to Dingle

Marche: DW 3 Annascaul to Dingle (22.5 km) · Nuit: Dingle

**ROUTE** 22.5 km · 523 m de dénivelé · Challenging · Annascaul to Dingle



La longue traversée vers le sud-ouest jusqu'à Dingle town — le port le plus aimé d'Irlande. Ce soir, trouvez une place chez Dick Mack's, John Benny's ou O'Sullivan's Courthouse pour profiter de musique traditionnelle en direct avec votre dîner — et demain, vous ne marchez nulle part.

JOUR

5

## Journée de repos à Dingle

Nuit: Dingle

Une journée complète à Dingle sans valise à faire ni horaire à respecter. Quelques façons populaires de la passer :

Excursion en bateau dans la baie de Dingle. Les dauphins résidents du port sont bien connus, et plusieurs opérateurs proposent des sorties matinales et l'après-midi dans la baie — eaux calmes, faune authentique, une façon agréable de découvrir le port depuis la mer.

Montée jusqu'à An Daingean / Eask Tower. Une courte ascension au-dessus de la ville vous offre une vue carte postale sur le port et les montagnes Slieve Mish. La tour Eask au sommet date du XIXe siècle.

Long déjeuner et après-midi musical. Dingle réussit aussi bien que n'importe quel endroit en Irlande ses cafés, librairies et musique traditionnelle. Flânez chez Dick Mack's, boutique de cuir et pub (oui, les deux à la fois), installez-vous pour un après-midi chez John Benny's, ou promenez-vous sans but le long du port.

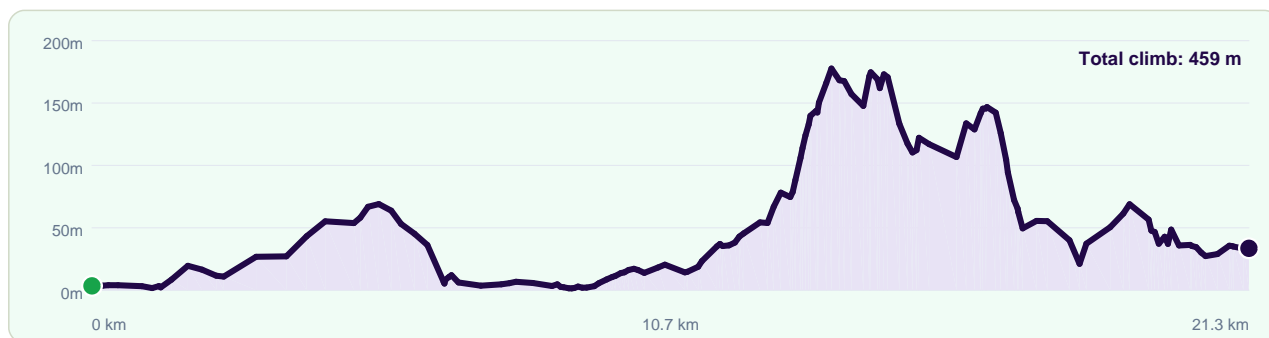
JOUR

6

## Dingle à Dunquin (Slea Head)

Marche: DW 4 Dingle to Dunquin (21.3 km) · Nuit: Dunquin

**ROUTE** 21.3 km · 459 m de dénivelé · Moderate · Dingle to Dunquin



Le célèbre parcours de Slea Head Drive à pied — huttes en pierre sèche, forts circulaires, les falaises des Three Sisters, Coumeenole Beach. Vous terminez à Dunquin, le village le plus à l'ouest d'Europe, avec les Blasket Islands au large.

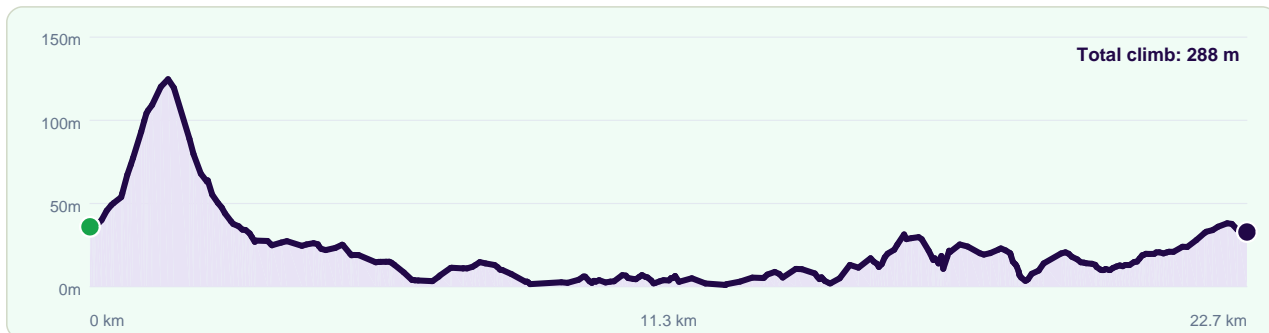
JOUR

7

## Dunquin à Ballydavid (Cuas Feohanagh)

Marche: DW 5 Dunquin to Cuas Feohanagh (22.8 km) · Nuit: Ballydavid / Cuas

**ROUTE** 22.8 km · 296 m de dénivelé · Moderate · DunquinDunquin to Cuas



L'étape la plus sauvage. Vers le nord autour de Sybil Point, puis vers l'est le long de Smerwick Harbour sous les falaises des Three Sisters. Vous terminez à Ballydavid, un petit port de pêche au pied du Mount Brandon.

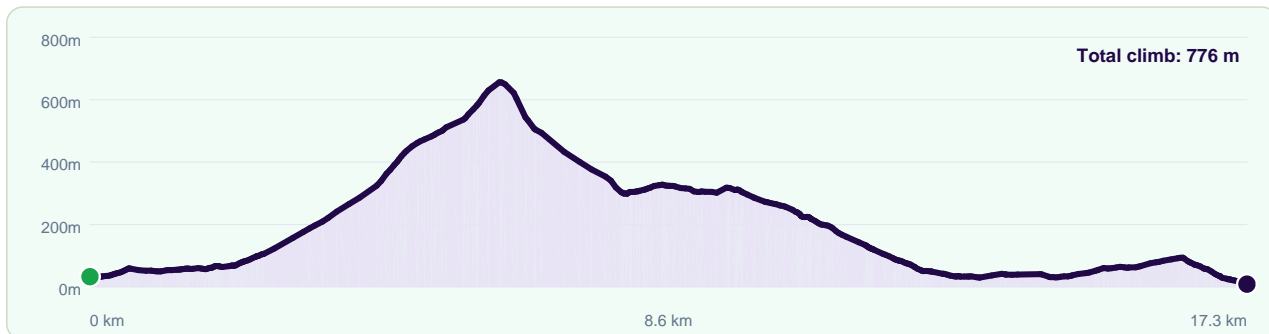
JOUR

8

## Cuas to Cloghane

Marche: DW 6 Cuas to Cloghane (17.3 km) · Nuit: Cloghane

**ROUTE** 17.3 km · 776 m de dénivelé · Moderate · Cuas to Cloghane



La traversée nord sous la masse imposante du Mount Brandon — le deuxième plus haut sommet d'Irlande. La descente traverse la longue courbe déserte de Fermoye Strand sur Brandon Bay et se termine au village de Cloghane.

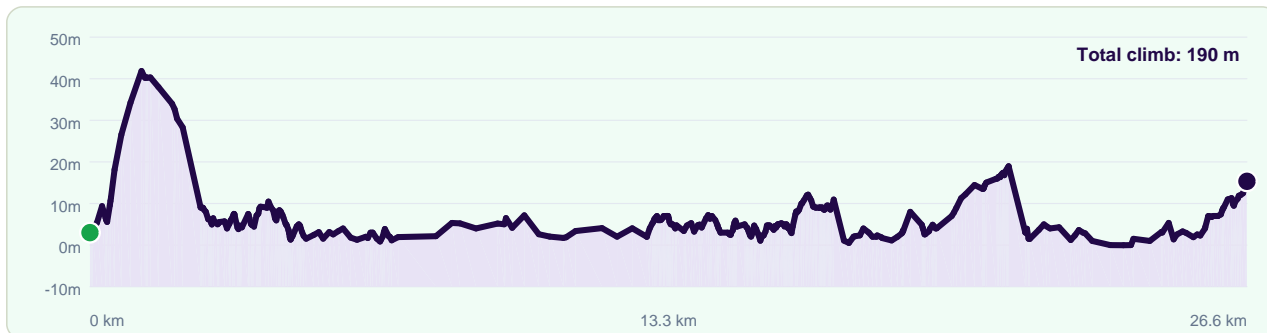
JOUR

9

## Cloghane à Castlegregory

Marche: DW 7 Cloghane to camp (26.6 km) · Nuit: Castlegregory

**ROUTE** 26.6 km · 190 m de dénivelé · Challenging · Cloghane to Camp



Vers l'est, le long de Brandon Bay jusqu'à Castlegregory — routes de campagne tranquilles, la longue plage ouverte, les kite-surfeurs dans la baie, la péninsule de Maharees qui s'étire dans Tralee Bay devant vous. Ce soir sera votre dernière nuit sur le sentier.

JOUR

10

## Départ de Castlegregory

Une matinée tranquille. Un dernier petit-déjeuner irlandais complet. Castlegregory se trouve à environ 35 minutes de route de la gare de Tralee et à une distance similaire de l'aéroport de Kerry. Nous pouvons organiser un transfert privé pour la matinée si vous le souhaitez.



*Along the trail in Dingle, Ireland*

## Prêt à marcher en Irlande ?

Chaque séjour est une randonnée en liberté avec hébergements sélectionnés, transfert quotidien des bagages, notes d'itinéraire détaillées et fichiers GPX — plus notre accompagnement personnel tout au long de votre marche. Dates et tailles de groupe flexibles — demandez-nous.

### Inclus

- ✓ Accommodation: Welcoming en-suite B&B rooms
- ✓ Breakfast: Full Irish breakfast every morning
- ✓ Luggage Transfer: Daily transfer of your main bag between accommodations
- ✓ Personalised Itinerary and route app for your smart phone that keeps you on the trail at all times.
- ✓ Support: 24/7 emergency support throughout your holiday
- ✓ Pre-Departure Pack: Information pack sent before you travel, so you know exactly what to expect

### Non inclus

- ✗ Flights: Travel to Ireland is not included
- ✗ Insurance: You'll need travel and walking holiday insurance
- ✗ Meals: Lunches and dinners are not included (though we'll recommend great local spots)



Along the trail – Mount Brandon Trail Ding

### Contact

E-mail : [info@walkingholidayireland.com](mailto:info@walkingholidayireland.com)

Web : [walkingholidayireland.com/fr](http://walkingholidayireland.com/fr)

Ce séjour : [walkingholidayireland.com/fr/randonnees/dingle-way-SWA-DG-10M](http://walkingholidayireland.com/fr/randonnees/dingle-way-SWA-DG-10M)

FROM

€1,125

per person

See website for current rates