

WALKING HOLIDAY IRELAND

AB
**€835**
pro Person im DZ

INDIVIDUELLE WANDERREISE · DIE CAUSEWAY-KÜSTE & GLENS OF ANTRIM

# CAUSEWAY COAST 6 TAGE

6-Tage Causeway Coast — Giant's Causeway UNESCO-Welterbe, Carrick-a-Rede-Hängebrücke und Dunluce Castle entlang der schönsten Küste Nordirlands.

| DAUER | WANDERTAGE | DISTANZ | NIVEAU |
|---|---|---|---|
| **6 Tage** | **4** | **71.4 km** | ● **Mittel** |
| 5 Nächte B&B | je 14 bis 20 km | ca. 1,900 Hm Aufstieg | |

Familienbetrieb seit 2012 · Cliff & Louise

**walkingholidayireland.de**
Tourcode SNI-GC-6M

# Ihre Route auf einen Blick

6-Tage Causeway Coast — Giant's Causeway UNESCO-Welterbe, Carrick-a-Rede-Hängebrücke und Dunluce Castle entlang der schönsten Küste Nordirlands.

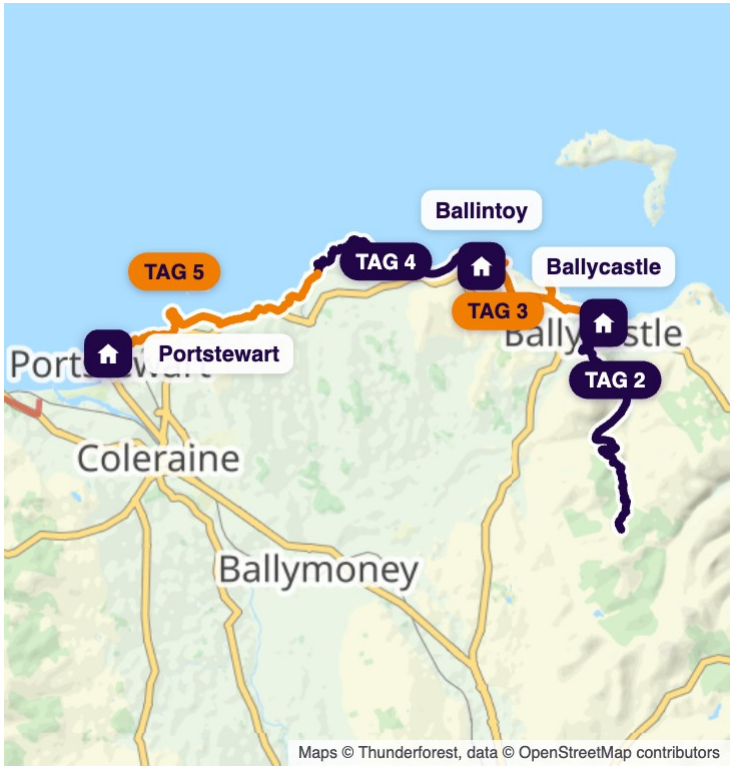


Übernachtung — Tag 2 und 4 — Tag 3 und 5

**TAG 1 — Ankunft in Cushendall**
Kommen Sie an. Die Glens heißen Sie still willkommen. Ihre Tour beginnt in…

**TAG 2 — Moyle Way: Altarichard Road nach**
19.9 km · 447 Hm Aufstieg · Mittel

**TAG 3 — Ballycastle nach Ballintoy über**
14 km · 275 Hm Aufstieg · Leicht

**TAG 4 — Ballintoy zum Giant's Causeway**
18 km · 494 Hm Aufstieg · Mittel · zurück nach Bushmills zur Übernachtung

**TAG 5 — Giant's Causeway nach Portstewart**
19.5 km · 117 Hm Aufstieg · Mittel

**TAG 6 — Abreise von Portstewart**
Weiter geht's – mit Beinen, die sich ihre Ruhe verdient haben. Ein entspannter…

## Die ganze Wanderung auf einen Blick

71.4 km · 1,852 Hm Aufstieg an vier Tagen · aus unseren GPS-Tracks

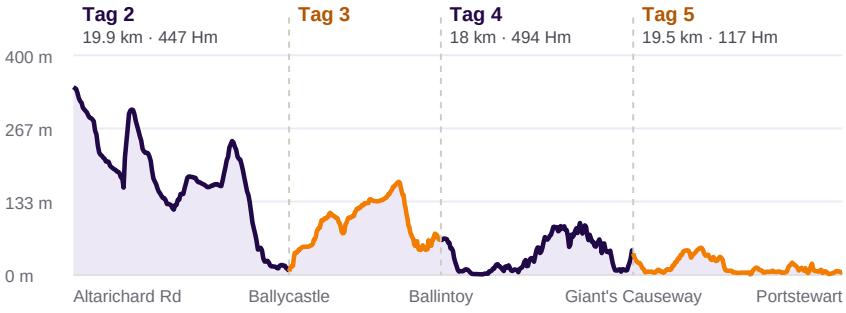


## Untergrund

Wegbeschaffenheit an vier Wandertagen




| | |
|---|---|
| Straße und Nebenweg | 51% |
| Pfad und Wanderweg | 31% |
| Schotter- und Forstweg | 18% |

### The Moyle Way — Antrims verborgener Bergpfad

Während die meisten Besucher direkt zur Küste eilen, erarbeiten Sie sich diese erst. Der Moyle Way durchquert das Hochmoor von North Antrim — offene Bergkämme…

### Carrick-a-Rede Rope Bridge — der Nervenkitzel

Eine Hängebrücke, 30 Meter über dem Meer, die die Klippe mit einer kleinen Insel verbindet, auf der einst Lachsfischer arbeiteten. Sie schwankt.

### White Park Bay — der verborgene Strand

Zwischen Ballintoy und dem Giant's Causeway bietet die Küste einen nahezu perfekten Halbmond aus weißem Sand unterhalb hoch aufragender Kalksteinklippen.

### The Giant's Causeway — 60 Millionen Jahre Geologie

Es gibt keine Vorbereitung auf den Moment, in dem Sie zum ersten Mal den Causeway betreten. Vierzigtausend sechseckige Basaltsäulen, jede perfekt mit der nächsten…

# Tag für Tag

Höhe, 0 bis 400 m · Mittel · Leicht

**1** **Ankunft in Cushendall.** Kommen Sie an. Die Glens heißen Sie still willkommen. Ihre Tour beginnt in Cushendall — der Hauptstadt der Glens, einem kompakten Dorf, wo vier der neun Glens of Antrim am Meer zusammentreffen.

TAG **2**

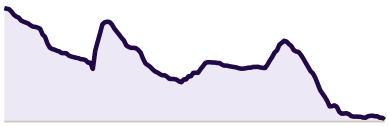


19.9 km · 447 Hm · Mittel

## Moyle Way: Altarichard Road nach Ballycastle

Wir bringen Sie zum Startpunkt an der Altarichard Road, wo der Moyle Way sich auf das Hochmoor von North Antrim öffnet. Vom Moment an, in dem Sie die Straße verlassen, ändert sich die Landschaft vollständig: Heidekraut und Wollgras unter den Füßen, das Plateau, das sich in alle Richtungen erstreckt, und eine Stille, die sich verdient anfühlt. Die Route steigt stetig durch offenes Moorland an, bevor sie die Kammlinie erreicht. An einem klaren Tag bietet der Blick nach Osten den vollen Bogen der Küste von Antrim – die dramatischen Basaltklippen von Fair Head, Rathlin Island in mittlerer Entfernung und die Küste Schottlands, näher als man erwarten würde, am Horizont.

**Übernachtung Ballycastle**

TAG **3**




14 km · 275 Hm · Leicht

## Ballycastle nach Ballintoy über Carrick-a-Rede

Der Causeway Coast-Pfad beginnt hier, und er beginnt großartig. Verlassen Sie Ballycastle auf ruhigen Landstraßen und Feldwegen, wobei die Küstenlinie rechts von Ihnen immer wieder auftaucht und verschwindet, während die Route westwärts führt. Die Annäherung an Carrick-a-Rede baut sich allmählich auf — Sie sehen die Insel, bevor Sie die Brücke sehen, eine niedrige, dunkle Masse, die durch eine schmale Schlucht von der Klippe getrennt ist. Dann die Brücke selbst: eine Seil- und Plankenüberquerung 30 Meter über dem Meer, die sich unter Ihren Füßen mit der angenehmen Instabilität von etwas bewegt, das wirklich in der Luft schwebt. Überqueren Sie sie.

**Übernachtung Ballintoy**

TAG **4**




18 km · 494 Hm · Mittel

## Ballintoy zum Giant's Causeway

Dies ist die Wanderung, die der Causeway Coast ihren Ruf eingebracht hat. Durchweg als die schönste Küstenwanderung Irlands beschrieben, bietet der Abschnitt von Ballintoy zum Giant's Causeway bei jeder Biegung etwas Bemerkenswertes. Sie beginnt mit White Park Bay – einem zwei Kilometer langen Bogen aus weißem Sand unter hoch aufragenden Kalksteinklippen, den Sie über einen steilen Pfad von der Straße aus erreichen. Wandern Sie die gesamte Länge des Strandes entlang, vorbei an dem einsamen Cottage, das seit hundert Jahren hier steht, und steigen Sie auf der anderen Seite wieder zum Klippenpfad hinauf.

**Übernachtung Bushmills · zurück nach Bushmills zur Übernachtung**

TAG **5**




**19.5 km** | **117 Hm** | **Mittel**

## Giant's Causeway nach Portstewart über Dunluce Castle

Ihr letzter voller Tag vereint alles, was die Küste von North Antrim am besten kann: Klippenpfade, Burgruinen, lange Sandstrände und ein Ziel, das sich wirklich verdient anfühlt. Verlassen Sie Bushmills und kehren Sie kurz zur Küste zurück, bevor sich der Weg zum Whiterocks Beach öffnet – ein langer Bogen aus hellem Sand, der von Kalksteinklippen gesäumt wird, die das Meer zu Höhlen, Bögen und Säulen geformt hat. Wandern Sie bei Ebbe am Strand entlang oder nehmen Sie den Klippenpfad oberhalb; so oder so ist das Licht hier am späten Nachmittag außergewöhnlich.

**Übernachtung Portstewart**

6 **Abreise von Portstewart.** Weiter geht's – mit Beinen, die sich ihre Ruhe verdient haben. Ein entspannter letzter Morgen. Portstewart Strand – einer der schönsten Strände Irlands – ist nur zehn Gehminuten vom Stadtzentrum entfernt und ein hervorragender Start in den letzten Tag.

## Passt diese Wanderung zu Ihnen?

LEICHT — MITTEL — ANSPRUCHSVOLL

| 14 bis 20 km | 1,852 | 4 |
|---|---|---|
| pro Tag | Hm Aufstieg insgesamt | Wandertage |

Diese Tour passt zu Wanderern, die 14 bis 18 km am Tag gut schaffen. Das Gelände ist abwechslungsreich: Klippenpfade an der Küste, offenes Moorland und einige ruhige Straßenabschnitte. Sie sollten 4 bis 6 Stunden in gleichmäßigem Tempo gehen können. Bergsteigerische Erfahrung brauchen Sie nicht. Gute wasserdichte Wanderschuhe und ein Tagesrucksack sind aber wichtig. Auf dem Moyle Way geht es durch echtes Moorland. Ihre Routenbeschreibungen und die Karten in unserer App begleiten…



### INKLUSIVE

- ✓ **5 Übernachtungen.** in handverlesenen B&Bs (Zimmer mit eigenem Bad): Cushendall, Ballycastle…
- ✓ **Frühstück.** Jeden Morgen ein vollständiges irisches oder kontinentales Frühstück
- ✓ **Transfer.** zum Start des Moyle Way an der Altarichard Road am 2. Tag
- ✓ **Navigation.** Personalisierte digitale Reiseroute und Routen-App für Ihr Smartphone, die Sie jederzeit auf…
- ✓ **Täglicher Gepäcktransfer.** , Sie tragen nur Ihren Tagesrucksack
- ✓ **24/7-Notfallunterstützung.** während der gesamten Tour
- ✓ **Informationspaket vor Abreise.** mit Routendetails, Packempfehlungen und lokalen Tipps

### NICHT INKLUSIVE

- ✗ Flüge nach Irland
- ✗ Reiseversicherung (dringend empfohlen)
- ✗ Mittagessen und Abendessen (ausgezeichnete lokale Restaurants verfügbar; Sie wählen)
- ✗ Mautgebühr für die Carrick-a-rede Rope Bridge (geringe Gebühr, vor Ort zu zahlen)
- ✗ Aktivitäten wie Whiskey-Destillerie-Touren

**Lieber weiter wandern?**
8 Tage bis Portstewart ab €1,195

AB

**€835**

pro Person im DZ

Einzelzimmerzuschlag. Aktuelle Preise auf der Website.

## So buchen Sie

1. Nennen Sie uns Termin und Personenzahl. Wir prüfen die B&Bs.
2. 25 % Anzahlung sichert Ihre Plätze; der Rest ist vor der Reise fällig.
3. Ihre Reiseunterlagen kommen 14 Tage vor Abreise.

**Termine prüfen & buchen**

info@walkingholidayireland.com · +353 42 932 3396

Scannen für Termine

**Cliff & Louise** · Familienbetrieb seit 2012 · Wir kennen unsere Wege. Wir gehen ans Telefon.