

WALKING HOLIDAY IRELAND

AB
**€1,195**
pro Person im DZ

INDIVIDUELLE WANDERREISE · DIE CAUSEWAY-KÜSTE & GLENS OF ANTRIM

# DIE GLENS UND GIANT CAUSEWAY

# 8 TAGE

Ein 8-tägiges Abenteuer durch Nordirlands spektakulärste Landschaft: uralte Täler, Hängebrücken und der ikonische Giant's Causeway UNESCO-Welterbestätte.

| DAUER | WANDERTAGE | DISTANZ | NIVEAU |
|---|---|---|---|
| **8 Tage** | **6** | **100.6 km** | **Mittel** |
| 7 Nächte B&B | je 14 bis 20 km | ca. 2,500 Hm Aufstieg | |

★★★★★ **4.9 / 5 · 9 Bewertungen**

Familienbetrieb seit 2012 · Cliff & Louise

**walkingholidayireland.de**

Tourcode SNI-GC-8M

# Ihre Route auf einen Blick

Ein 8-tägiges Abenteuer durch Nordirlands spektakulärste Landschaft: uralte Täler, Hängebrücken und der ikonische Giant's Causeway UNESCO-Welterbestätte.

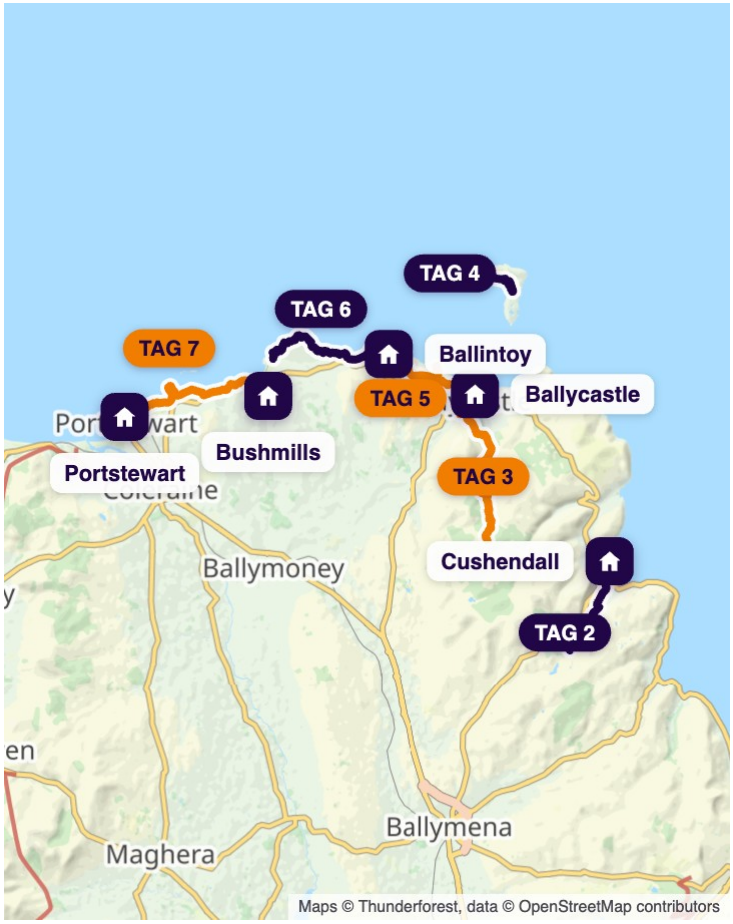


Übernachtung — Tag 2, 4 und 6 — Tag 3, 5 und 7

**TAG 1 — Ankunft in Cushendall**
Machen Sie es sich gemütlich in Ihrem B&B in diesem charmanten Küstendorf am…

**TAG 2 — Glenariff Forest Park nach**
14.8 km · 218 Hm Aufstieg · Leicht

**TAG 3 — Moyle Way: Orra Beg nach**
19.9 km · 447 Hm Aufstieg · Mittel

**TAG 4 — Rathlin Island**
15.7 km · 240 Hm Aufstieg · Leicht · zurück nach Ballycastle zur Übernachtung

**TAG 5 — Ballycastle nach Ballintoy über**
14 km · 275 Hm Aufstieg · Leicht

**TAG 6 — Ballintoy nach Giant's Causeway**
18 km · 494 Hm Aufstieg · Mittel · zurück nach Bushmills zur Übernachtung

**TAG 7 — Giant's Causeway nach Portstewart**
18.2 km · 98 Hm Aufstieg · Leicht

**TAG 8 — Abreise von Portstewart**
Nach dem Frühstück endet Ihr Wanderurlaub. Falls die Zeit es erlaubt…

## Die ganze Wanderung auf einen Blick

100.6 km · 2,491 Hm Aufstieg an sechs Tagen · aus unseren GPS-Tracks

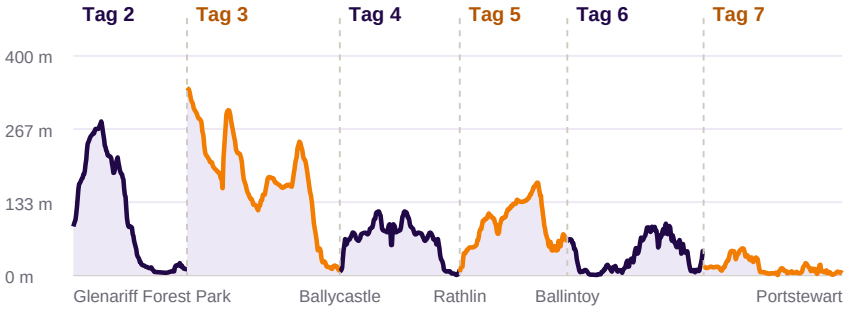


## Untergrund

Wegbeschaffenheit an sechs Wandertagen




| | |
|---|---|
| Straße und Nebenweg | 57% |
| Pfad und Wanderweg | 28% |
| Schotter- und Forstweg | 15% |

# Tag für Tag

Höhe, 0 bis 400 m · Leicht · Mittel

1 **Ankunft in Cushendall.** Machen Sie es sich gemütlich in Ihrem B&B in diesem charmanten Küstendorf am Fuße der Glens. Wenn Sie früh ankommen, bieten Rundwanderwege rund um das Dorf eine gute Gelegenheit, sich die Beine…

**Übernachtung Cushendall**

TAG 2




14.8 km · 218 Hm · Leicht

## Glenariff Forest Park nach Cushendall

Wir bringen Sie zum Glenariff Forest Park, der "Königin der Glens". Wandern Sie auf dem berühmten Waterfall Walkway durch alten Wald und vorbei an rauschenden Wasserfällen. Wählen Sie aus mehreren Rundwegen, bevor Sie aus dem Tal hinaus und an der Küste entlang zurück nach Cushendall wandern. Halten Sie in den Baumkronen Ausschau nach roten Eichhörnchen.

**Übernachtung Cushendall**

TAG 3

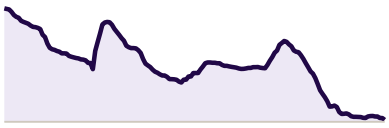


19.9 km · 447 Hm · Mittel

## Moyle Way: Orra Beg nach Ballycastle

Wir bringen Sie zum Start des Moyle Way in der Nähe von Orra Beg. Diese herausragende Wanderung führt Sie durch Waldgebiete, über offenes Moorland und entlang von Bergkämmen mit Panoramablick auf die Küste und bei klarem Wetter auf Schottland. Sie steigen hinab nach Ballycastle, wo Ihr Gepäck bereits in Ihrem B&B auf Sie wartet.

**Übernachtung Ballycastle**

TAG 4




15.7 km · 240 Hm · Leicht

## Rathlin Island

Ein kurzer Spaziergang von Ihrem B&B bringt Sie zur Fähre nach Rathlin Island, der einzigen bewohnten vorgelagerten Insel Nordirlands. Das RSPB West Light Seabird Centre beherbergt Tausende brütender Seevögel, wobei die Papageientaucher von April bis Juli die Hauptattraktion sind. Erwandern oder erradeln Sie die ruhigen Straßen der Insel, besuchen Sie den auf dem Kopf stehenden Leuchtturm und genießen Sie die tiefe Ruhe eines Ortes mit mehr Vögeln als Menschen. (Fährtickets nicht inbegriffen; müssen im Voraus gebucht werden. Wetterabhängig.)

**Übernachtung Ballycastle · zurück nach Ballycastle zur Übernachtung**

TAG 5




14 km | 275 Hm | Leicht

## Ballycastle nach Ballintoy über Carrick-a-Rede

Wandern Sie auf ruhigen Landstraßen und Waldwegen von Ballycastle zur berühmten Carrick-a-Rede Rope Bridge, die 30 Meter über dem Meer schwebt. Überqueren Sie die Brücke (wenn Sie sich trauen) und genießen Sie Ausblicke entlang der Küste in beide Richtungen. Weiter geht es zum malerischen Dorf Ballintoy, dessen Hafen als Drehort für Game of Thrones diente. (Ticket für die Hängebrücke nicht inbegriffen; Überquerung ist optional.)

**Übernachtung Ballintoy**

TAG 6




18 km | 494 Hm | Mittel

## Ballintoy nach Giant's Causeway und Bushmills

Dies ist der große Tag. Die Wanderung von Ballintoy zum Giant's Causeway ist die schönste Küstenwanderung Irlands. Der sichelförmige Strand von White Park Bay, die winzige Kirche von Portbraddan, die Ruinen von Dunseverick Castle und dann führt der Klippenpfad hinab zu den 40.000 ineinandergreifenden Basaltsäulen des Giant's Causeway selbst. Die Legende besagt, der Riese Fionn mac Cumhaill habe sie erbaut; Geologen führen sie auf einen 60 Millionen Jahre alten Vulkanausbruch zurück. So oder so – auf ihnen zu stehen fühlt sich unwirklich an. Wichtig: Einige Abschnitte der heutigen Route sind gezeitenabhängig. Ihre Routenbeschreibung enthält Gezeitenzeiten und alternative Wege.

**Übernachtung Bushmills · zurück nach Bushmills zur Übernachtung**

TAG 7




18.2 km | 98 Hm | Leicht

## Giant's Causeway nach Portstewart über Dunluce Castle

Ihr letzter Wandertag führt entlang der Küste durch Portrush nach Portstewart. Sie passieren die dramatischen Ruinen von Dunluce Castle, die am Rand der Klippen thronen, und wandern am herrlichen Whiterocks Beach mit seinen Kalksteinhöhlen und Felsbögen entlang. Ramore Head und Portrush Harbour führen zur Promenade nach Portstewart. Feiern Sie mit einem köstlichen Essen und vielleicht einem Schluck Bushmills.

**Übernachtung Portstewart**

8 **Abreise von Portstewart.** Nach dem Frühstück endet Ihr Wanderurlaub. Falls die Zeit es erlaubt, ist ein morgendlicher Spaziergang entlang Portstewart Strand eine schöne Art, sich zu verabschieden. Busse verbinden nach Coleraine für Züge nach Belfast und Dublin.

## Passt diese Wanderung zu Ihnen?

LEICHT — MITTEL — ANSPRUCHSVOLL

| 14 bis 20 km | 2,491 | 6 |
|---|---|---|
| pro Tag | Hm Aufstieg insgesamt | Wandertage |

Diese Causeway Coast Wanderreise eignet sich für aktive Wanderer, die 4 bis 6 Stunden tägliches Wandern über abwechslungsreiches Gelände genießen. Einige Tage beinhalten moderate Anstiege auf Moorlandpfaden; andere folgen Küstenwegen und ruhigen Straßen. Sie müssen kein Spitzensportler sein, aber ein angemessenes Fitnessniveau macht das Erlebnis wesentlich angenehmer.




### INKLUSIVE

- ✓ **7 Übernachtungen.** in handverlesenen B&Bs (Zimmer mit eigenem Bad)
- ✓ Täglich Full Irish Breakfast
- ✓ **Detaillierte Karten.** (wasserfeste Kartentasche inklusive)
- ✓ **Täglicher Gepäcktransfer.** Sie tragen nur Ihren Tagesrucksack
- ✓ **24/7-Notfallbetreuung.** während der gesamten Tour
- ✓ **Informationspaket vor Abreise.** mit Routendetails, Packempfehlungen und lokalen Tipps
- ✓ ---

### NICHT INKLUSIVE

- ✗ Flüge nach Irland
- ✗ Reiseversicherung (dringend empfohlen)
- ✗ Mittagessen und Abendessen (wir empfehlen Ihnen ausgezeichnete lokale Restaurants, aber die Wahl…
- ✗ Fähre zur Rathlin Island (ca. €15–20 Hin- und Rückfahrt; optional an Tag 4)
- ✗ Gebühr für die Carrick-a-rede Rope Bridge (geringe Gebühr, vor Ort zu entrichten)

AB

**€1,195**

pro Person im DZ

Einzelzimmerzuschlag. Aktuelle Preise auf der Website.

## So buchen Sie

1. Nennen Sie uns Termin und Personenzahl. Wir prüfen die B&Bs.
2. 25 % Anzahlung sichert Ihre Plätze; der Rest ist vor der Reise fällig.
3. Ihre Reiseunterlagen kommen 14 Tage vor Abreise.

**Termine prüfen & buchen**

info@walkingholidayireland.com · +353 42 932 3396

Scannen für Termine

**Cliff & Louise** · Familienbetrieb seit 2012 · Wir kennen unsere Wege. Wir gehen ans Telefon. ★★★★★ 4.9 / 5 · 9 Bewertungen