WALKING HOLIDAY IRELAND

AB
€1,095
pro Person im DZ



INDIVIDUELLE WANDERREISE · DIE BEARA-HALBINSEL

THE BEARA WAY
9 TAGE

Seven walking days from Glengarriff to Lauragh on Kenmare Bay. Almost the whole Beara Way, over the Caha Mountains and along the copper-mine coast, with a full day on Dursey Island by Ireland's only cable car.

DAUER	WANDERTAGE	DISTANZ	NIVEAU
9 Tage	**7**	**105.9 km**	● **Mittel**
8 Nächte B&B	je 12 bis 22 km	ca. 3,100 Hm Aufstieg	

Familienbetrieb seit 2012 · Cliff & Louise

walkingholidayireland.de
Tourcode SWA-BR-9M

Ihre Route auf einen Blick

Seven walking days from Glengarriff to Lauragh on Kenmare Bay. Almost the whole Beara Way, over the Caha Mountains and along the copper-mine coast, with a full day on Dursey Island by Ireland's only cable car.



Übernachtung — Tag 2, 4, 6 und 8 — Tag 3, 5 und 7

TAG 1 — Ankunft in Glengarriff
Der Beara Way beginnt morgen. Ankunft…

TAG 2 — Glengarriff to Adrigole
17.3 km · 599 Hm Aufstieg · Mittel ·…

TAG 3 — Adrigole nach Castletownbere
22.1 km · 719 Hm Aufstieg · Anspruchsvoll

TAG 4 — Castletownbere to Allihies
14.7 km · 595 Hm Aufstieg · Mittel

TAG 5 — Dursey Island Tag
11.7 km · 492 Hm Aufstieg · Leicht ·…

TAG 6 — Allihies nach Eyeries
14 km · 399 Hm Aufstieg · Leicht

TAG 7 — Eyeries to Ardgroom
14.4 km · 145 Hm Aufstieg · Leicht

TAG 8 — Ardgroom nach Lauragh
11.7 km · 194 Hm Aufstieg · Leicht

TAG 9 — Abreise von Lauragh
Letztes Beara-Frühstück in Lauragh…

Die ganze Wanderung auf einen Blick

105.9 km · 3,143 Hm Aufstieg an sieben Tagen · aus unseren GPS-Tracks

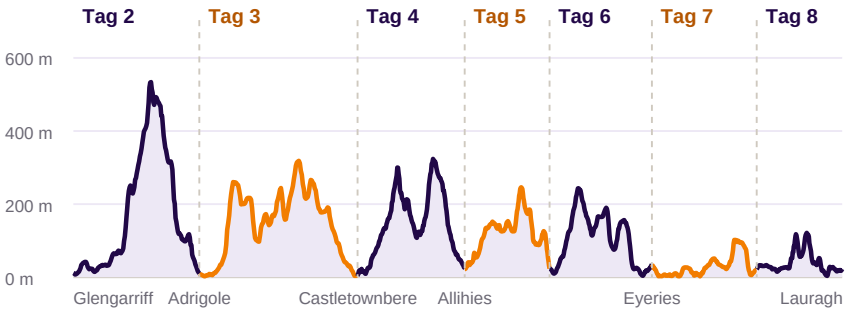

Untergrund

Wegbeschaffenheit an sieben Wandertagen



Straße und Nebenweg	43%
Pfad und Wanderweg	42%
Schotter- und Forstweg	15%

Tag für Tag

Höhe, 0 bis 600 m · Mittel · Anspruchsvoll · Leicht

1 **Ankunft in Glengarriff.** Der Beara Way beginnt morgen. Ankunft in Glengarriff, dem Tor zur Beara. Geschützter Hafen, einheimische Eichenwälder und die Caha Mountains. Holen Sie Ihre Routenbeschreibungen und wasserfesten Karten…

Übernachtung Glengarriff

TAG **2**

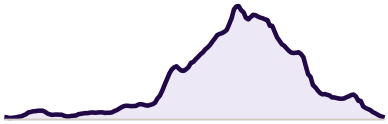

17.3 km · 599 Hm · Mittel

Glengarriff to Adrigole

Ihr erster Tag auf dem Beara Way. Der Weg führt von Glengarriff durch die alten Eichenwälder des Glengarriff Nature Reserve und steigt dann auf einem Bergpfad auf etwa 500 m an. Von oben blicken Sie über die Bantry Bay und die Caha Mountains. Sie steigen am Glenlough-Tal vorbei hinab nach Adrigole, am Fuße des Hungry Hill. Da es in Adrigole keine Unterkunftsmöglichkeiten gibt, holen wir Sie am Ende der Wanderung ab und bringen Sie für eine zweite Nacht zurück nach Glengarriff.

Übernachtung Glengarriff · zurück nach Glengarriff zur Übernachtung

TAG **3**



22.1 km · 719 Hm · Anspruchsvoll

Adrigole nach Castletownbere

Nach dem Frühstück fahren wir Sie zurück nach Adrigole, wo die gestrige Wanderung endete. Der Weg führt hinauf zur Schulter des Hungry Hill (685 m), dem höchsten Berg auf Beara, und folgt dann alten Bergstraßen westwärts oberhalb der Küste. Bere Island liegt einen Großteil des Nachmittags im Hafen unterhalb von Ihnen. Sie erreichen den Fischerhafen von Castletownbere.

Übernachtung Castletownbere

TAG **4**

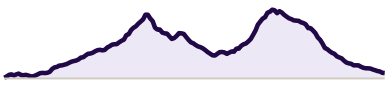

14.7 km · 595 Hm · Mittel

Castletownbere to Allihies

Westlich von Castletownbere auf dem Kupferbergbau-Erbe-Pfad über Miskish Mountain. Maschinenhausruinen, Straßenbahneinschnitte und Trockenmauern aus den Bergwerken des 19. Jahrhunderts erscheinen am Berghang. Der Abstieg nach Allihies offenbart das Dorf zwischen dem roten Sand von Ballydonegan Beach und dem grünen Berghang. Besuch des Copper Mine Museum; Strandspaziergang in der Abenddämmerung.

Übernachtung Allihies

TAG 5



11.7 km | 492 Hm | Leicht

Dursey Island Tag

Ein ganzer Tag für Dursey Island. Nach dem Frühstück fahren wir Sie etwa 20 Minuten zur Dursey Sound Seilbahn, Irlands einziger Seilbahn. Fahren Sie früh, da sich die Warteschlange am späten Vormittag aufbaut. Die Gondel schwingt über die tosende Meerenge zur Insel hinüber, wo es keine Geschäfte, keine Autos und nur eine Handvoll Menschen gibt. Wandern Sie auf der ruhigen Straße und den grünen Wegen nach Westen, dann steigen Sie über Cnoc Bólais zum alten Signalturm auf, mit Seevögeln unterhalb der Klippen und oft Delfinen in der Meerenge. Nehmen Sie die Seilbahn in Ihrem eigenen Tempo zurück zum Festland. Wir holen Sie bei der Seilbahn ab und fahren Sie zurück nach Allihies.

Übernachtung Allihies · zurück nach Allihies zur Übernachtung

TAG 6

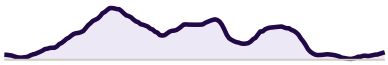

14 km | 399 Hm | Leicht

Allihies nach Eyeries

Bearas dramatischster Wandertag, auf dem nördlichen Küstenpfad über dem Atlantik. Der Weg steigt aus Allihies hinauf und die Aussicht auf Cod's Head öffnet sich weit: der Ozean im Westen, die Skellig Islands am Horizont im Norden, alte Kupferminen und verlassene steinerne Gehöfte am Hang. Der Abstieg nach Eyeries folgt der berühmten Reihe pastellfarbener Häuser, die sich entlang der Nordküste aneinanderreihen. Heimat von Milleens Cheese und Caureen's Bar. Ein kurzer Tag, der einen langen Abend verdient.

Übernachtung Eyeries

TAG 7



14.4 km | 145 Hm | Leicht

Eyeries to Ardgroom

Östlich entlang Bearas nördlicher Küste – Klippenpfade und Bergwege mit dem Atlantik darunter. Der Tag endet in Ardgroom und beim Ardgroom Stone Circle: fünfzehn Steinmonolithe auf offenem Hügelland, errichtet um 1500 v. Chr., ohne Zaun und ohne Schild. Eine der eindrucksvollsten prähistorischen Stätten in Munster. Harrington's Pub für den Abend.

Übernachtung Ardgroom

TAG 8



11.7 km | 194 Hm | Leicht

Ardgroom nach Lauragh

Der letzte Wandertag führt entlang der Ausläufer des Healy Pass nach Osten an der Nordküste der Halbinsel. Der Weg führt durch die Wälder der Derreen Gardens – ein Landschaftsgarten aus der viktorianischen Zeit mit Baumfarnen, Magnolien und exotischen Pflanzungen am Ufer der Kenmare Bay, einer der großartigen verborgenen Gärten Irlands. Weiter nach Lauragh, einem kleinen Kerry-Dorf an der Bucht, für den letzten Abend auf der Beara-Halbinsel.

Übernachtung Lauragh

9 **Abreise von Lauragh.** Letztes Beara-Frühstück in Lauragh, dann Ihr geplanter Transfer nach Kenmare (20 Minuten) für Anschlussverbindungen — Bus nach Cork oder Killarney, oder die Fahrt zum Flughafen Kerry. Der Flughafen Cork ist etwa 2 Stunden entfernt.

Passt diese Wanderung zu Ihnen?

LEICHT — MITTEL — ANSPRUCHSVOLL

12 bis 22 km	3,143	7
pro Tag	Hm Aufstieg insgesamt	Wandertage

This tour suits regular walkers comfortable with 14–22km on rough coastal paths and rural roads over seven consecutive days. Up to about 720m of ascent on the bigger days. You should be steady on uneven ground and happy in open country without waymarked pavement. You want the Beara Way in full — every lighthouse, village, stone circle and mountain shoulder. The Dursey cable car, copper-mine coast and the Victorian gardens of Derreen. Evenings in village pubs, long days on the ridge.



INKLUSIVE

- ✓ **Accommodation.** 8 nights in 3-star or better en-suite B&B / guesthouse
- ✓ **Breakfast.** Full Irish or continental breakfast every morning
- ✓ **Logistics.** Luggage transfers to each night's accommodation
- ✓ **Transfers.** End-of-tour transfer from Lauragh / Kenmare back to Glengarriff / Cork airport pickup point
- ✓ **Dursey Island.** Transfers from Allihies to the Dursey cable car and back. The cable car fare is paid on the day.
- ✓ **Navigation.** Personalised digital itinerary and route app for your smartphone that keeps you on the trail at…
- ✓ **Support.** 24/7 emergency contact line
- ✓ **Preparation.** Pre-departure information pack with route details and packing suggestions

NICHT INKLUSIVE

- ✗ Flights to/from Ireland
- ✗ Travel and hiking insurance
- ✗ Lunches and dinners (though we'll suggest brilliant local spots)
- ✗ Dursey Island cable car fare (10 euro return per adult in 2026, paid on the day)

AB

€1,095

pro Person im DZ

Einzelzimmerzuschlag. Aktuelle Preise auf der Website.

So buchen Sie

1. Nennen Sie uns Termin und Personenzahl. Wir prüfen die B&Bs.
2. 25 % Anzahlung sichert Ihre Plätze; der Rest ist vor der Reise fällig.
3. Ihre Reiseunterlagen kommen 14 Tage vor Abreise.

Termine prüfen & buchen

info@walkingholidayireland.com · +353 42 932 3396

Scannen für Termine

Cliff & Louise · Familienbetrieb seit 2012 · Wir kennen unsere Wege. Wir gehen ans Telefon.